

# FLYGFLOTTILJOMRÅDET I BARKARBYSTADEN

Raä 117, Järfälla socken, Järfälla kommun

Arkeologisk förundersökning



Rapporter från Arkeologikonsult 2007: 2152

Alexander Gill  
Medea Huuva





# FLYGFLOTTILJOMRÅDET I BARKARBYSTADEN

Raä 117, Järfälla socken, Järfälla kommun

Arkeologisk förundersökning

Rapporter från Arkeologikonsult 2007: 2152

Alexander Gill

Medea Huuva

Arkeologikonsult  
Box 466  
194 04 Upplands Väsby  
Tel 08-590 840 41  
Fax 08-590 721 41  
[www.arkeologikonsult.se](http://www.arkeologikonsult.se)



## Innehållsförteckning

---

Sammanfattning .....	6
Syfte och målsättningar .....	7
Topografi och fornlämningsmiljö .....	7
Tidigare undersökningar .....	8
Omfattning och genomförande .....	10
Undersökningsresultat .....	10
<i>Schakttabell med anläggningsbeskrivningar</i> .....	15
<i>Anläggningslista</i> .....	19
Referenser .....	21
Administrativa och tekniska uppgifter .....	21

## Sammanfattning

På uppdrag av Järfälla kommun och efter beslut av Länsstyrelsen i Stockholms län har Arkeologikon-sult under september 2007 genomfört en förundersökning i avgränsande syfte av fornlämning Raä 117 i Järfälla socken, Järfälla kommun. Arbetet genomfördes eftersom Järfälla kommun avser upp-rätta en detaljplan för det sk Flottiljområdet II i Barkarby (figur 1). Den berörda fornlämningen har två delnummer. Raä 117:1 är ett gravfält som tidigare bestått av ett 20-tal gravar. Flera av gravarna undersöktes och borttogs i samband med bygget av Barkarby flygfält på 1930-talet. Åtminstone 12 skall finnas kvar på platsen. På gravfältsimpedimentet finns även Raä 117:2, bebyggelse lämningar från historisk tid.

Avgränsningen av fornlämningen utfördes genom att gräva sökschakt med grävmaskin. I samband med sökschaktningen påträffades spår efter en förhistorisk boplatzlämning. Boplatzen sträckte sig utanför det tilltänkta förundersökningsområdet och in i ett redan planlagt område där bostadshus var i färd att byggas. När boplatzlämningen uppdagades informerades Länsstyrelsen och den berörda fast-ighetens ägare. Tillstånd att fortsätta förundersökningen i den nya fastigheten erhöles och boplatzen kunde till slut avgränsas.



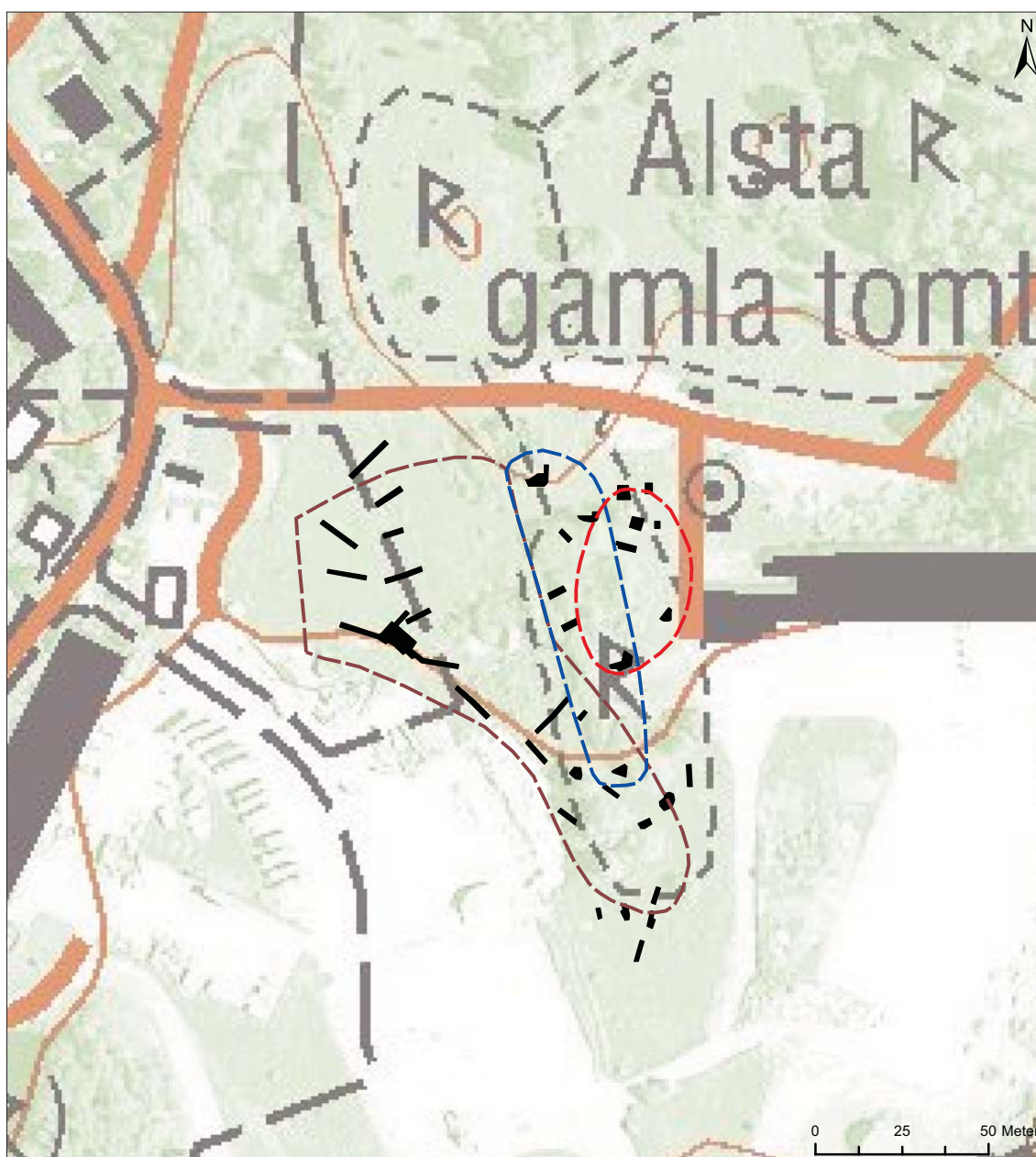
Figur 1. Utsnitt från Terrängkartans blad 101 NV med förundersökningsområdet markerat. Skala 1:50 000.

## Syfte och målsättningar

Syftet med förundersökningen var att avgränsa ett järnåldersgravfält och historisk bebyggelse inför upprättandet av en detaljplan för området Flygflottiljen II som skall bebyggas med bostäder (fig. 2).

## Topografi och fornlämningsmiljö

Järfälla socken består i huvudsak av flacka bergsplatåer med varierande moränavlagringar. Bergsplatåerna åtskiljs i syd och sydost av dalgångar, vilka avvattnas av Bällstaån och Igelbäcken. Kring dessa tidigare vattenleder återfinns huvuddelen av socknens fornlämningar, främst på nivåer mellan 15 och 35 meter över havet (Modin m.fl. 1986:96).



**Figur 2.** Utsnitt från Fastighetskartan med fornlämningsens avgränsning samt schakt markerade. Skala 1:3 000. Den röda markeringen är gravfältets begränsning, Raä 117:1. Det blåa strecket är bebyggelsens avgränsning, Raä 117:2. Det bruna strecket är en förtida boplatsslämning.

Förundersökningsområdet ligger på en landtunga som sträcker sig från nord mot syd. Mitt på tungan ligger järnåldersgravfältet Raä 117 som idag utgörs av ett tiotal stensättningar. Åt syd omges höjden av olika anläggningar som tillhör Barkarby flygfält. Innan flygfältet byggdes var området åkermark. Åt norr ligger en höjd som huvudsakligen utgörs av skogsklädd bergsmark.

Fornlämningarna i närområdet är mestadels enstaka gravar och gravfält. Ett par bytomter finns också. Åt sydväst ligger nyligen undersökta Herresta gårdstomt (Raä 239). Strax norrut ligger Ålsta bytomt (Raä 238). Gårdslämningar som sannolikt tillhört Ålsta finns även på det impediment som nu undersökts. Direkt norrut på andra sidan Ålstavägen ligger Raä 118 som utgörs av en stensättning och tre anläggningar som bedömts vara gravar, alternativt anläggningar som tillhör bytomten.

---

## Tidigare undersökningar

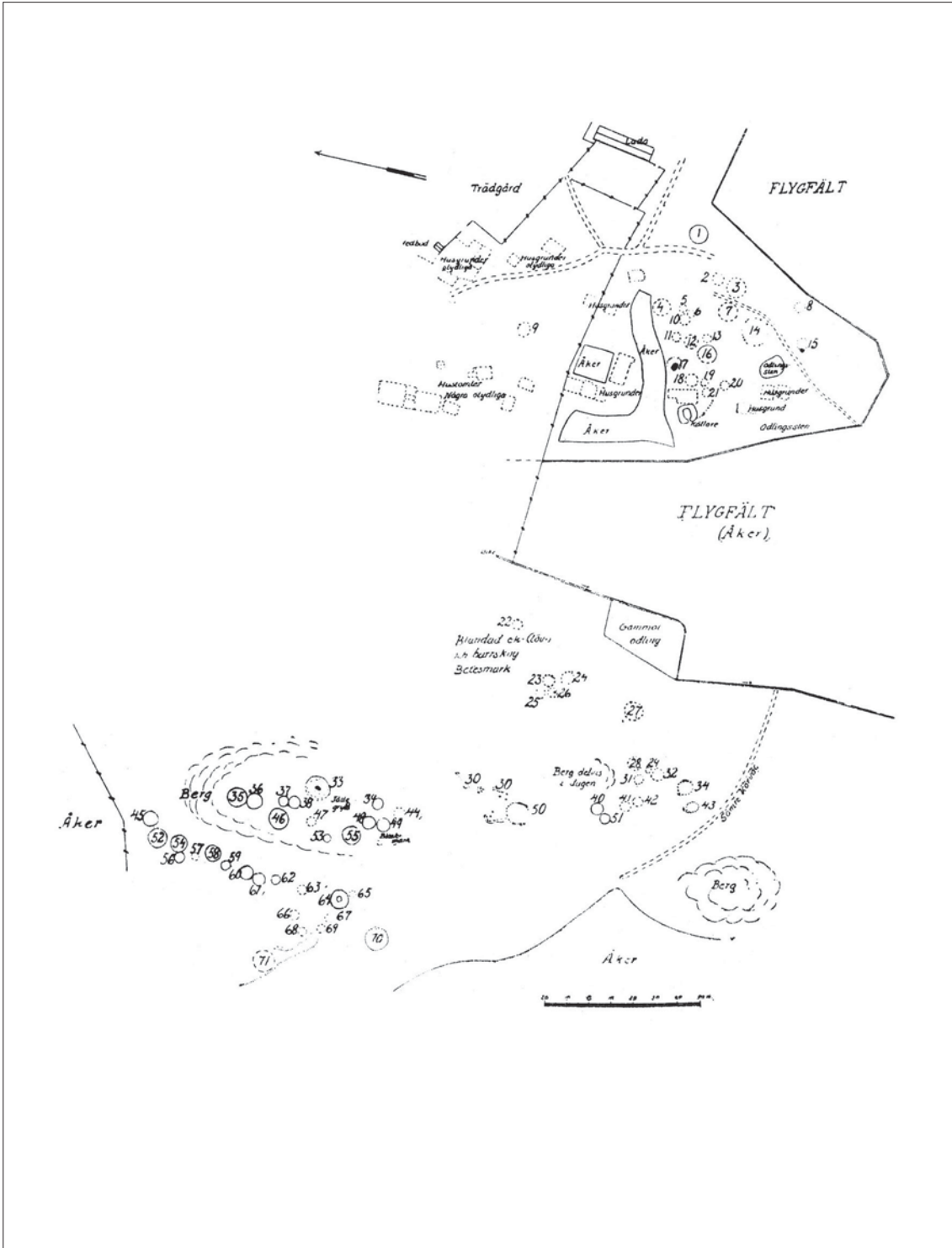
Stockholms läns museum har tidigare utrett hela flottiljområdet. I utredningsrapporten har gravfältets undersökningshistoria presenterats (Grönwall 2003).

Gravfältet karterades 1928 av E. Lönnberg. Kartorna publicerades året efter i boken Järvafältets fornlämningar (Gustawsson & Bergman 1929). Raä 117 är i publikationen del av gravfält 20. På kartan identifieras 21 gravar (figur 3). I samband med bygget av Barkarby flygfält undersöktes flera av gravarna och på en kompletterande karta från 1937 har borttagna gravar överkryssats med rödpenna (Grönwall 2003:11-12).

Grönwall har jämfört kryssmarkeringarna på kartan från 1937 med rapporterna från undersökningarna som finns på ATA och funnit att uppgifterna överensstämmer med varandra. Flera av gravfältets 21 identifierade gravar har under åren borttagits. Detta betyder dock inte att det finns rapporter från alla gravundersökningar (Grönwall 2003:11). Enligt Grönwalls arkivstudie finns troligtvis minst 12 gravar kvar på platsen.

År 2000 genomförde Lars Andersson vid Stockholms läns museum en förundersökning inför en ledningsdragning söder om Ålstavägen. I det 20 meter långa schaktet framkom två härdar och ett kulturlager som dock beskrivs som löst och sannolikt påfört (Andersson 2000).

Slutligen har Stockholms läns museum genomfört redan omnämnda utredning av hela flottiljområdet vid Barkarby flygfält. I samband med utredningen drogs sökschakt både öster och väster om Raä 117. I ett av schakten som ligger cirka 30-40 meter väster om gravfältets utbredning så som den markerats i FMIS hittades en skärva vikingatida keramik. Hela sökschaktets innehåll bedömdes dock vara stört av senare tiders verksamheter. I fyra schakt som grävdes 100-150 meter öster om gravfältsimpedimentet hittades ingenting av kulturhistoriskt intresse (Grönwall 2003).



**Figur 3.** E. Lönnbergs gravfältskarta från 1929 publicerad i boken Järvafältets fornlämningar. Det nu aktuella gravarna ligger överst på kartan med nummer mellan 1 och 21.

## Omfattning och genomförande

Undersökningen genomfördes med en grävmaskin med en skopbredd på 1,2 meter. Sammanlagt grävdes 36 schakt. Innan schaktningen påbörjades röjdes impedimentet från sly och ogräs. Rövningen avtäckte ett område med fossil åker strax väster om gravfältet. Lyckorna finns utmärkta på Lönnbergs karta (figur 3). I den fossila åkern syntes också ett flertal förhöjningar i marken. Av kartan framgår att förhöjningarna utgör gravar, husgrunder och odlingssten. Den fossila åkern upphörde vid ett nord-sydligt dike som markerar övergången till en åker som brukats i senare tid och som på Lönnbergs karta markerats med beteckningen "FLYGFÄLT (Åker)".

## Undersökningsresultat

Fornlämningens föreslagna avgränsning framgår av figurer 4,5 och 6. Avgränsningen av Raä 117:1, gravfältet har markerats rött. Avgränsningen av Raä 117:2 har markerats grönt och avgränsningen av boplatslämningar av förhistorisk karaktär har markerats i grått.

I samband med schaktningen identifierades 5 olika gravar: A200, A402, A404, A405, och A406. Ytterligare en sannolik grav, A407, identifierades som en rund förhöjning i marken. Samtliga gravar framkom inom ett 35 x 50 meter stort område. De gravar som togs bort från gravfältet i samband med bygget av Barkarby flygfält låg samtliga öster och sydost om det befintliga gravfältet, på deras plats finns idag en väg som leder från Ålstavägen i norr ned till själva flygfältet i söder (figur 4).

De historiska bebyggelse lämningarna har idag en något större utbredning. Längst i norr finns ett par stengrunder. De inmätta anläggningarna A400 och A401 tillhör detta. Husgrunderna kan identifieras på Lönnbergs gravfältskarta. De är sannolikt de grunder som återfinns högt upp på kartan, norr om gravfältet med åkrar i syd, ost och väst. Strax norr om stengrunden ligger i dag Ålstavägen. Cirka 15 meter söder om husgrunderna finns en större hög i vilken en källargrund i dag kan identifieras. Källargrunden finns också markerad på Lönnbergs karta. Cirka 25-30 meter söder om källargrunden finns ett par mindre stenrösen (A409 och A410). Stenhögarna ligger bara någon meter ifrån varandra och sammanfaller med en glipa i en övervuxen syrenhäck som idag växer på platsen. Sannolikt markerar de en ingång till den trädgård som idag utgörs av övergivna kulturväxter. Något söder om detta finns en rest av en smal vägbank som pekar mot områdets bebyggelse lämningar (A408). Vägbanken utgör det sydligaste objektet tillhörande de historiska bebyggelse lämningarna på impedimentet.

I samband schaktningen på lokalen identifierades även boplatslämningar av en mer förhistorisk karaktär (figur 5 och 6). I åkern väster om gravfältsimpedimentet framkom 4 väggrännor, 17 väggstolpar samt 3 kraftiga stolphål av en mer bärande karaktär i schakt 6. Två av de kraftiga stolparna ser ut att tillsammans bilda ett bockpar (A104 och A103). Möjligen utgör de rester efter ett treskeppigt hus som stått på platsen. Flera av de mindre väggstolparna och väggrännorna låg i en rak linje och bildar tillsammans en vägglämning. Denna vägg ligger inte i rät vinkel i förhållande till bockparet utan kan tänkas tillhöra ett annat hus. Fyndet i schakt 6 pekar på att lämningar efter minst två förhistoriska hus kan finnas på platsen.

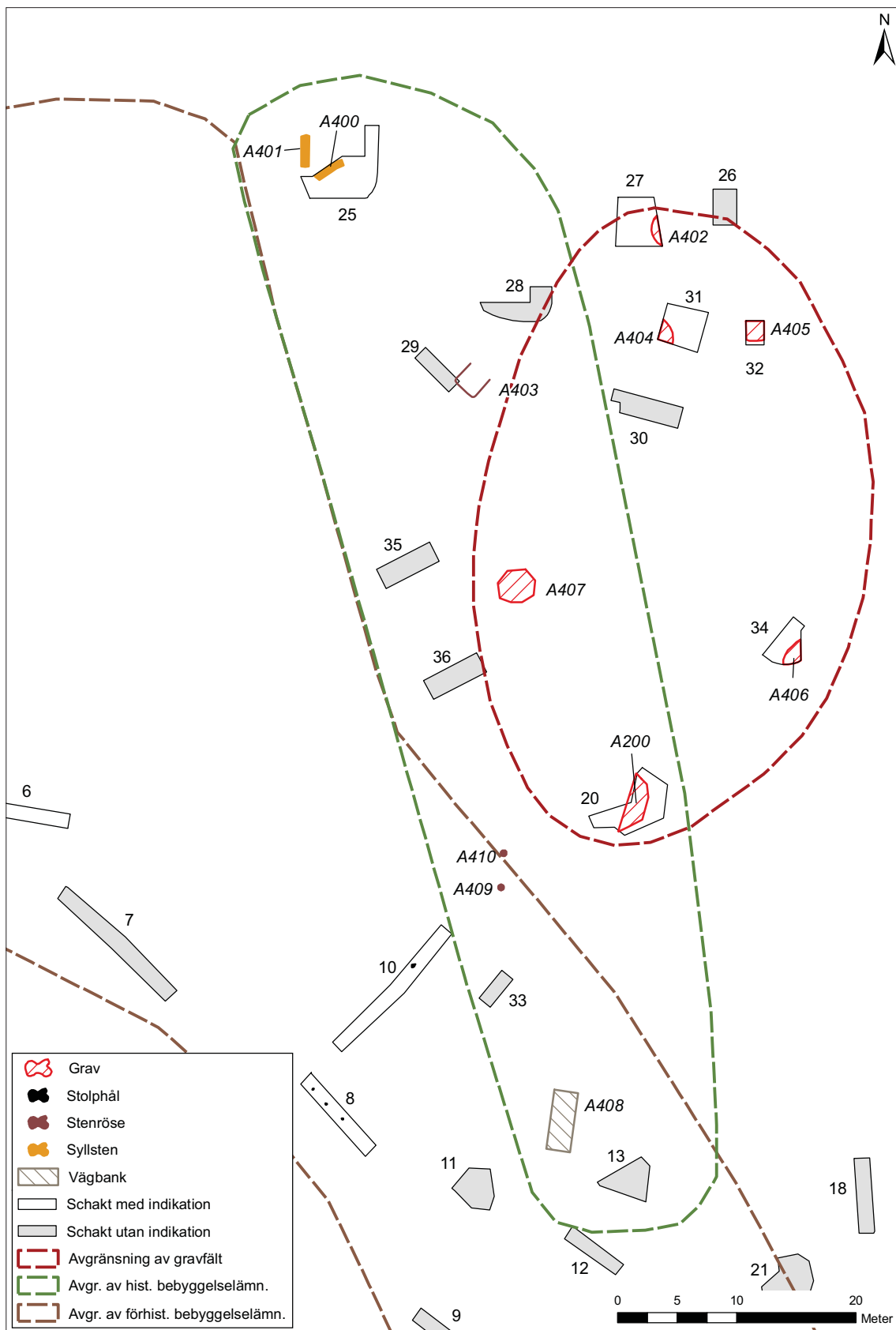
I schakt 24 framkom en rund anläggning delvis fylld med bränd lera som vi tolkat vara en ugnrest och strax intill en ansamling skärven.

Samtidigt som vi genomförde schaktningsarbetet pågick bygget av ett bostadshus lite längre åt väster. En stor del av den förhistoriska boplaten som framkom visade sig ligga i den redan planlagda grannfastigheten dvs. utanför det område vi hade tillstånd att schakta i. Fastighetsgränsens dragning i förhållande till våra sökschakt framgår av figur 2. Fyndet av boplatslämningarna rapporterades per

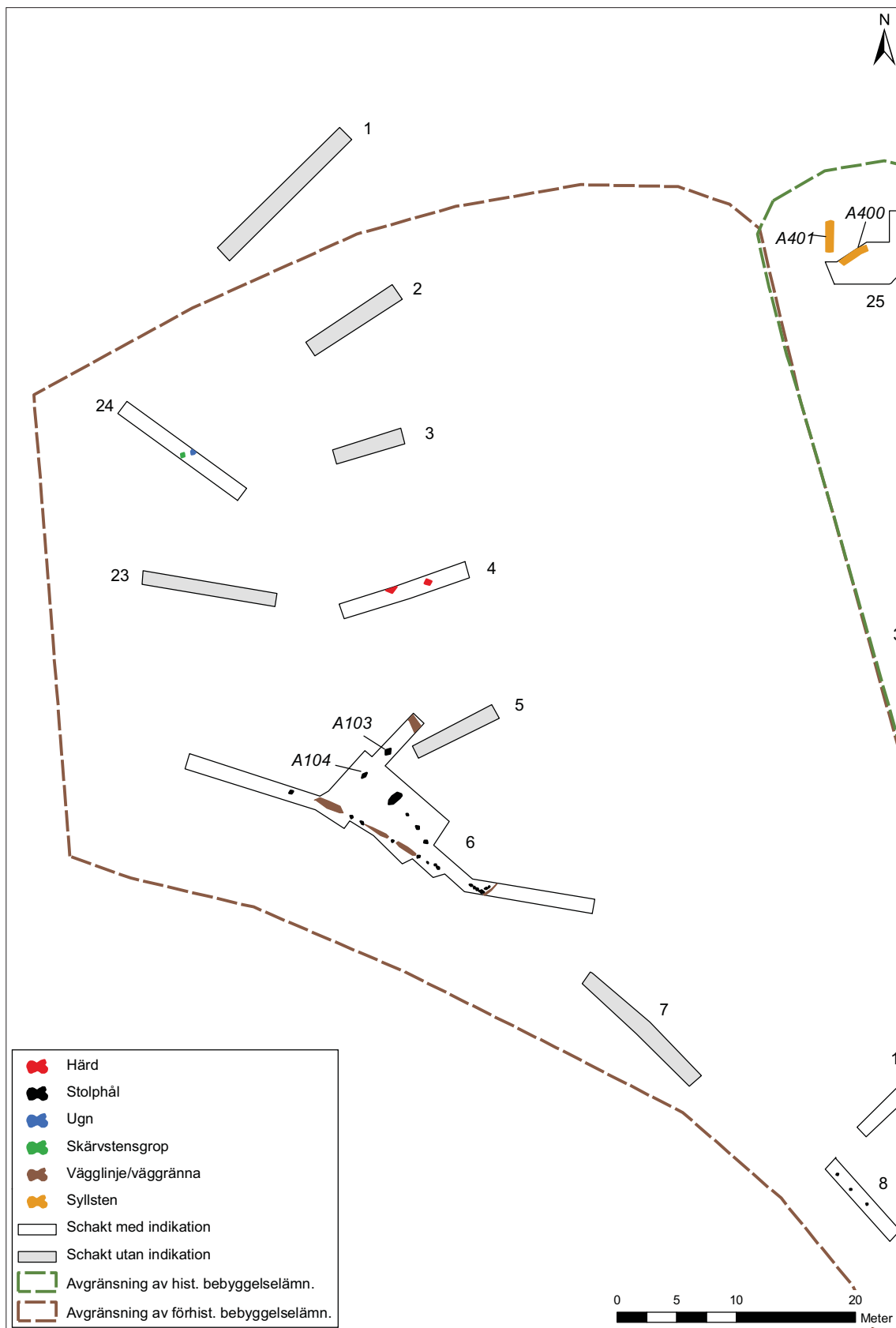
telefon till Länsstyrelsen och till berörd representant för markägaren. Muntligt tillstånd att fortsätta avgränsningsarbetet medgavs. Eftersom byggarbete pågick strax västerut var det dock inte praktiskt möjligt att fortsätta avgränsningsarbetet särskilt långt i denna riktning.

Schaktningsarbetet fortsatte söderut (figur 6). Fyra av schakten i området syd och sydväst om gravfältet var fyndförande. I schakt 8 och 10 identifierades tillsammans 4 stolphål. I schakt 8 låg tre av dessa i rad på ett sätt som förefaller indikera en större struktur. Marken sydväst om schaktet var dock förstört och eventuella fornlämningar finns inte kvar åt detta håll. Fornlämningsgränsen har i denna riktning placerats på gränsen till den förstörda marken.

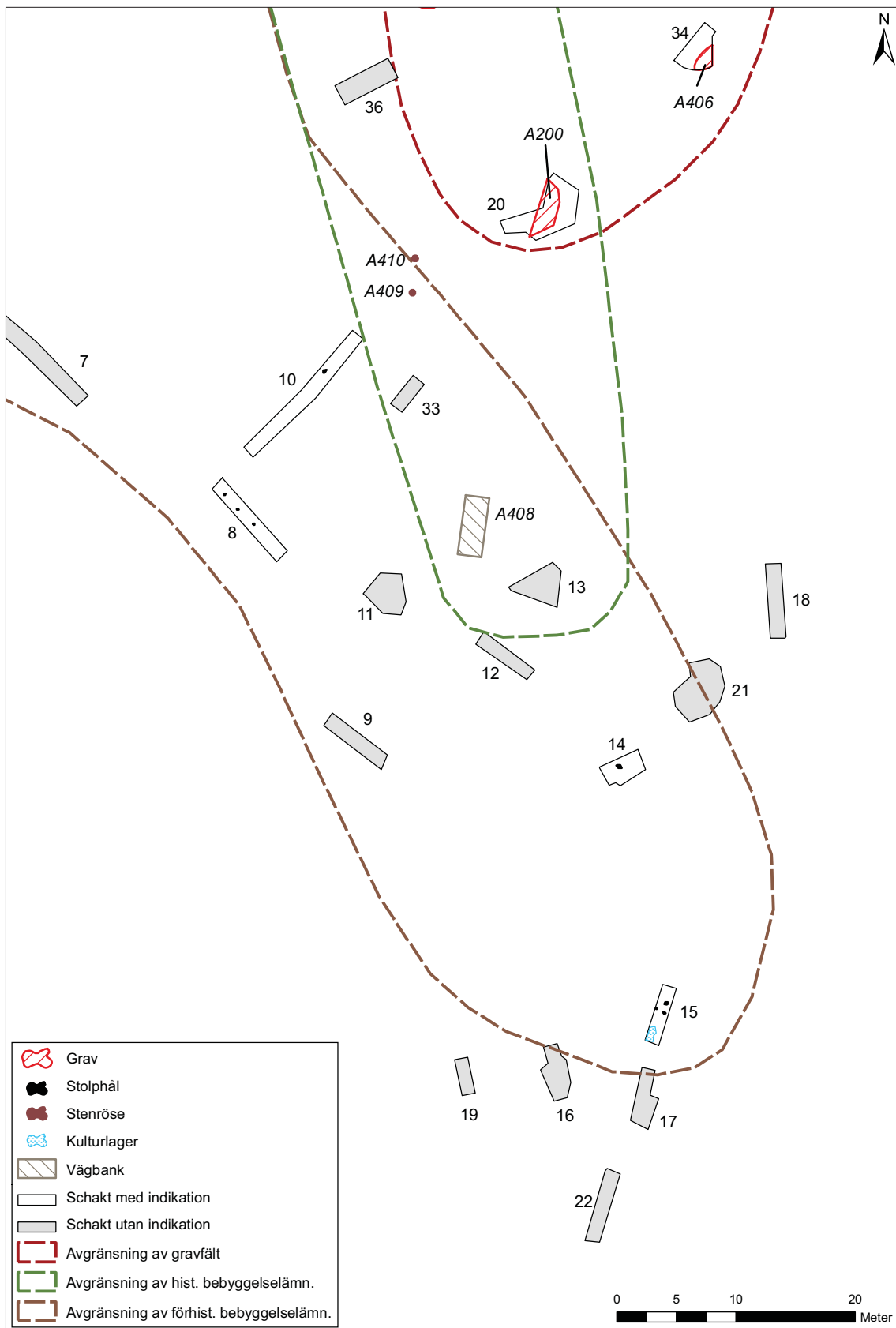
I schakt 14 hittades ett stolphål. Schakt 15 togs därför upp söder om denna. I schaktet framkom boplotsrester i form tre stolphål och ett kulturlager. Lämningarna låg under ett lager med sprängsten. Stora delar av marken i området förefaller omrört. Schakten som förlades söder om denna var tomma, marken söder och öster om de tomma schakten var dessutom uttagen. Inga spår efter förhistorisk bosättning framkom i de schakt som grävdes uppe på själva gravfältsimpedimentet så den förhistoriska boplatslämningens östra gräns har förlagts till impedimentets fot.



**Figur 4.** Detaljkarta. Schakt och anläggningar identifierade på gravfältet och bland den historiska bebyggelsen. Gravfältets avgränsning har markerats i rött. Bebyggelselämnningarnas gräns har markerats grönt. Skala 1:500.



Figur 5. Detaljkarta. Schakt och anläggningar identifierade på boplatens västra del. Skala 1:500.



Figur 6. Detaljkarta. Schakt och anläggningar identifierade på boplatens södra del. Skala 1:500.

## SCHAKTTABELL MED ANLÄGGNINGSBESKRIVNINGAR

Schaktnr.	Schaktbeskrivning	Anläggningar	Anläggningsbeskrivning	Tolkning
S1	13,5 x 1,2 m. 0,2 m djup. Under torven lerig morän	Inga anläggningar		Schakt utan indikation
S2	8 x 1,2 m. 0,22 m djup. Under torven lerig morän.	Inga anläggningar		Schakt utan indikation
S3	5 x 1,2 m. 0,2 m djup. Under torven lerig morän	Inga anläggningar		Schakt utan indikation
S4	10 x 1,2 m. 0,21 m djup. Under torven lerig morän	A100, A101	A100, framkom som en 0,6 x 0,4 m stor sotig fläck med inslag av skärvig sten. Anläggningen sträckte sig in i den norra schaktkanten. A101, framkom som en 0,55 x 0,6 m, stor sotig fläck med inslag av skärvig sten.	A100, hård A101, hård
S5	7 x 1,2 m. 0,18 djup. Under torven lerig morän.	Inga anläggningar		Schakt utan indikation
S6	36 x 10 m. 0,20 djup. Under torven lera.	A102, A103, A104, A105, A106, A107, A108, A109, A110, A111, A112, A113, A114, A115, A116, A117, A118, A119, A120, A121, A122, A123, A124, A201, A301	A102 är en 1,3 x 0,5 m stor mörkfärgning med inslag av sotfläckar. A103 är en oval 0,65 x 0,5 m stor mörkfärgning. A104 är en oval 0,55 x 0,4 m stor mörkfärgning A105 är en oval 1,24 x 0,57 m stor mörkfärgning A106 är en avlång 2,5 x 0,45 m stor mörkfärgning A107 är en rund 0,3 x 0,3 m stor mörkfärgning A108 är en rund 0,3 x 0,3 m stor mörkfärgning A109 är en avlång 2,25 x 0,35 m stor mörkfärgning A110 är en rund 0,2 x 0,2 m stor mörkfärgning A111 är en avlång 1,9 x 0,25 m stor mörkfärgning A112 är en rund 0,26 m stor mörkfärgning A113 är en rund 0,4 m stor mörkfärgning A114 är en rund 0,26 m stor mörkfärgning A115 är en rund 0,17 m stor mörkfärgning A117 är en rund 0,24 m stor mörkfärgning A118 är en oval 0,24 x 0,28 m stor mörkfärgning A119 är en oval 0,2 m stor mörkfärgning A120 är en rund 0,24 m stor mörkfärgning A121 är en rund 0,27 m stor mörkfärgning A122 är en rund 0,18 m stor mörkfärgning A123 är en rund 0,14 m stor mörkfärgning A124 är en avlång 1,35 x 0,22 m stor mörkfärgning A201 är en rund 0,3 x 0,3 m stor mörkfärgning A301 är en rund 0,23 m stor mörkfärgning	A102, väggräna A103, stolphål A104, stolphål A105, stolphål A106, vägglinje A107, stolphål A108, stolphål A109, vägglinje A110, stolphål A111, vägglinje A112, stolphål A113, stolphål A114, stolphål A115, stolphål A116, stolphål A117, stolphål A118, stolphål A119, stolphål A120, stolphål A121, stolphål A122, stolphål A123, stolphål A124, vägglinje A201, stolphål A301, stolphål

SCHAKTTABELL MED ANLÄGGNINGSBESKRIVNINGAR, FORTS.

Schaktnr.	Schaktbeskrivning	Anläggningar	Anläggningsbeskrivning	Tolkning
S7	12 x 1,2 m. 0,21 djup. Under torven morän	Inga anläggningar		Schakt utan indikation
S8	7 x 1,2 m. 0,18 djup. Under torven lerig morän.	A126 A127 A128	A126 är en rund 0,17 m stor mörkfärgning A127 är en rund 0,19 m stor mörkfärgning A128 är en rund 0,2 m stor mörkfärgning	A126, stolphål A127, stolphål A128, stolphål
S9	5 x 1,2 m. 0,2 m djup. Under torven lerig morän	Inga anläggningar		Schakt utan indikation
S10	12 x 1,2 m. 0,19 m djup. Under torven lerig morän	A125	A125 är en rund 0,25 m stor mörkfärgning som snittades och visade sig vara 0,19 m djup med rundad botten.	A125, stolphål
S11	3 x 2 m, 0,10 m djup. Under torven sten och lera.	Inga anläggningar	I schaktet påträffades en ansamling större stenar cirka 0,3 m i diameter. Stensamlingen var av senida karaktär.	Schakt utan indikation
S12	5 x 1,2 m. 0,2 m djup. Under torven morän	Inga anläggningar		Schakt utan indikation
S13	3 x 2 m. 0,10 m djup. Under torven morän.	Inga anläggningar		Schakt utan indikation
S14	3 x 2 m. 0,20 m djup. Under torven lerig morän.	A129	A129 är en 0,35 x 0,52 m stor mörkfärgning med inslag av bränd lera.	A129, stolphål
S15	4 x 1,2 m. 0,3 m djup. Under torven lera.	A130 A131 A132 A133	Direkt under torven låg ett lager sprängsten. Fragment av spridd bränd lera hittades under sprängstenen. I schaktet återfanns A130, en oval 0,31 x 0,38 m stor mörkfärgning. A131 var en rund 0,19 m stor mörkfärgning och A132 en rund 0,15 m stor mörkfärgning. I schaktet identifierades även ett 0,5 x 1 m stort kulturlager.	A130, stolphål A131, stolphål A132, stolphål A133, kulturlager
S16	3,5 x 1,4 m. 0,2 m djup. Under torven lera	Inga anläggningar		Schakt utan indikation
S17	5 x 1,4 m. 0,19 m djup. Under torven siltig morän	Inga anläggningar		Schakt utan indikation
S18	8 x 1,2 m. 0,19 m djup. Under torven siltig morän	Inga anläggningar		Schakt utan indikation
S19	2 x 1,2 m. 0,23 m djup. Under torven lerig morän	Inga anläggningar		Schakt utan indikation

SCHAKTTABELL MED ANLÄGGNINGSBESKRIVNINGAR, FORTS.

Schaktnr.	Schaktbeskrivning	Anläggningar	Anläggningsbeskrivning	Tolkning
S20	6 x 4 m. 0,25 m djup. Under torven en stenpackning	A200	I schaktet påträffades en kantkedja bestående av 10st cirka 40 cm stora stenar. Stenarna utgjorde tillsammans del i en anläggning med en diameter på 4 meter. Innanför kantkedjan fanns en stenpackning bestående av ett flertal 20 cm stora stenar. Anläggningens höjd var 0,5 m.	A200, grav
S21	5 x 4 m. 0,3 m djup. Under torven lera	Inga anläggningar		Schakt utan indikation
S22	5 x 1,2 m. 0,43 m djup. Under torven lera	Inga anläggningar		Schakt utan indikation
S23	11 x 1,2 m. 0,25 m djup. Under torven lera	Inga anläggningar		Schakt utan indikation
S24	12 x 1,2 m. 0,29m djup. Under torven lera	A204 A205	A204 är en rund 0,38 m stor mörkfärgning delvis fylld med bränd lera. A205 är en rund 0,34 m stor ansamling skärnsten.	A204, ugn? A205, skärnstensgröp
S25	6,3 x 4,2 m. 0,2 m djup. Under torven slitig morän.	A400, A401	A400 framkom i schaktets nordvästra del. Anläggningen består av 4 stenar i storleken 0,5 x 0,5 m. Stenarna ligger på rad i sydväst-nordostlig riktning. A401 är en rad med 0,4 x 0,5 m stora stenar som syns i marknivå utanför schaktet. Raden ligger i nord-sydlig riktning. Tillsammans bildar A400 och A401 ett hörn.	A400 är en sylstensrad tillhörande en husgrund. A401 är en sylstensrad tillhörande en husgrund.
S26	3 x 2 m. 0,3 m djup. Under torven slitig morän.	Inga anläggningar		Schakt utan indikation
S27	3 x 4 m. 0,2 m djup. Under torven slitig morän.	A402	A402 hittades i schaktets östra del. Anläggningen består av en packning med 0,3 m stora stenar. Stenarna i packningens ytterkant bildar en tydlig kantkedja.	A402 är en grav med en ungefärlig diameter på 3,5 meter.
S28	6 x 3 m. 0,25 m djup. Under torven slitig morän. Jorden i schaktet var omrört med inslag av recent tegel.	Inga anläggningar		Schakt utan indikation
S29	4 x 1,2 m. 0,2m djup. Under torven slitig morän.	A403	I schaktets sydöstra hörn framkom stenar placerade på varandra i en mur (A403). Stenarna hade en diameter på 0,4 m.	A403 är del av en källarvägg.
S30	6 x 1,8 m. 0,2 m djup. Under torven slitig morän.	Inga anläggningar		Schakt utan indikation

SCHAKTTABELL MED ANLÄGGNINGSBESKRIVNINGAR, FORTS.

Schaktnr.	Schaktbeskrivning	Anläggningar	Anläggningsbeskrivning	Tolkning
S31	3,5 x 3,5 m. 0,15 m djup. Under torven morän.	A404	A404 framkom i schaktets västra del. Anläggningen består av en stenpackning med 0,3 m stora stenar. Några av stenarna bildade en tydlig kantkedja. Hela anläggningen rensades inte fram. Utifrån den del som banades av förde anläggningen vara rund med en diameter på cirka 4 m.	A404 är en grav med en diameter på cirka 4m.
S32	2 x 1,5 m. 0,10 m djup. Under torven siltig morän.	A405	A405 är en stenpackning bestående av 0,2 - 0,3 m stora stenar. Packningen har inte avgränsats	A405 är en grav
S33	3 x 1,1 m. 0,25 m djup. Under torven siltig morän	Inga anläggningar		Schakt utan indikation
S34	3 x 4 m. 0,10 m djup. Under torven siltig morän.	A406	Schaktet placerades i en rund 0,2 m hög förhöjning i marken. I schaktet påträffades en stenpackning. Packningen avgränsades inte men har förmodligen en diameter på cirka 5 m. Stenarna i packningen var omkring 0,25 m stora.	A406 är en grav.
S35	5 x 1,8 m	Inga anläggningar		Schakt utan indikation
S36	5 x 1,8 m	Inga anläggningar		Schakt utan indikation

## ANLÄGGNINGSLISTA

Nr	Tolkning	I schakt	Kommentar
100	hård	4	
101	hård	4	
102	väggränna	6	
103	stolphål	6	
104	stolphål	6	
105	stolphål	6	
106	vägglinje	6	
107	stolphål	6	
108	stolphål	6	
109	vägglinje	6	
110	stolphål	6	
111	vägglinje	6	
112	stolphål	6	
113	stolphål	6	
114	stolphål	6	
115	stolphål	6	
116	stolphål	6	
117	stolphål	6	
118	stolphål	6	
119	stolphål	6	
120	stolphål	6	
121	stolphål	6	
122	stolphål	6	
123	stolphål	6	
124	vägglinje	6	
125	stolphål	10	
126	stolphål	8	
127	stolphål	8	
128	stolphål	8	
129	stolphål	14	
130	stolphål	15	
131	stolphål	15	
132	stolphål	15	
133	kulturlager	15	

## ANLÄGGNINGSLISTA, FORTS.

Nr	Tolkning	I schakt	Kommentar
200	grav	20	
201	stolphål	6	
204	ugn?	24	
205	skärvstensgrop	24	
301	stolphål	6	
400	syllstensrad	25	
401	syllstensrad	inget schakt	A 401 är en rad med 0,4 x 0,5 m stora stenar. Stenarna syntes i markytan och ligger på rad i nord-sydlig riktning. Tillsammans med anläggning 400 bildas ett hörn i en stengrund.
402	grav	27	
403	källare	29	
404	grav	31	
405	grav	32	
406	grav	34	
407	Sannolik grav	inget schakt	A 407 är en rund 0,1 meter hög och 5 meter bred förhöjning i marken övervuxen med torv.
408	Vägbank	inget schakt	Uppbyggd förhöjning i marken, 2 meter bred och 5 meter lång i nord-sydlig riktning.
409	Stenröse	inget schakt	Hög med stenar, 0,5 m bred och 0,3 m hög. Markerar tillsammans med A410 platsen för öppningen i den syrenhäck som växer på platsen.
410	Stenröse	inget schakt	Hög med stenar, 0,5 m bred och 0,3 m hög. Markerar tillsammans med A409 platsen för öppningen i den syrenhäck som växer på platsen.

## Referenser

---

ANDERSSON L. 2000. *Schaktövervakning vid Flottiljområdet. En arkeologisk förundersökning vid flottiljområdet F8 i Barkarby, Järfälla kommun och socken, Uppland*. Stockholms läns museum rapport 2000:2. Stencil.

GRÖNWALL, R. 2003. *Flottiljområdet. Arkeologisk utredning av Flottiljområdet vid Barkarby flygfält, Järfälla socken och kommun, Uppland*. Stockholms läns museum rapport 2003:2.

GUSTAWSSON, K-A. & BERGMAN, B. 1929. *Järvafältets fornlämningar*. Stockholm.

MODIN, M., LÖTHMAN, L. & LINNÉR, K. 1986. *Järfällaboken II. Band 1*. Borås.

## Administrativa och tekniska uppgifter

---

Arkeologikonsults projektnummer:	2007: 2152
Länsstyrelsens beslutsnummer:	431-07-40715
Uppdragsgivare:	Järfälla kommun
Socken:	Järfälla
Kommun:	Järfälla
Län:	Stockholm
Landskap:	Uppland
Fältarbetstid:	September 2007
Projektledning:	Alexander Gill
Fältarbete:	Alexander Gill, Svante Norr
Rapportansvarig:	Alexander Gill
Kartor:	Medea Huuva
Layout:	Medea Huuva



Arkeologikonsult    Tel 08-590 840 41  
Box 466    Fax 08-590 725 41  
194 04 Upplands Väsby    [www.arkeologikonsult.se](http://www.arkeologikonsult.se)

