

HÄNDELÖ 2:1

SÄRSKILD UTREDNING ETAPP II

SAMMANFATTNING

Arkeologikonsult har under november 2006 utfört en arkeologisk utredning etapp 2 på Händelö i Norrköpings kommun och socken, Östergötland. Inom utredningsområdet framkom inga indikationer av antikvarisk vikt.

INLEDNING

På uppdrag av länsstyrelsen i Östergötland har Arkeologikonsult utfört en arkeologisk utredning etapp II på Händelö 2:1 med anledning av exploatering avseende terminalutbyggnad till Kuehne + Nagels lager. Syftet med utredningen var att fastställa huruvida exploateringsprojektet berörde fasta fornlämningar eller okända fornlämningsmiljöer inom exploateringsområdet.

MILJÖBESKRIVNING

Det undersökta området ligger i en flack sydslutning bestående av åkermark omedelbart söder om ett skogsbeklätt impediment på en moränhöjd. Öster om, strax utanför utredningsområdet, sluttar åkermarken ytterligare i sydöstlig riktning där ännu ett skogsbeklätt impediment är beläget ca 100 meter bort. Området väster och söder om är exploaterat av industrifastigheter.

KULTURHISTORIA OCH FORNLÄMNINGSMILJÖ

På krönet av höjden ca 60 meter norr om utredningsområdet finns en registrerad fornlämning (Raä 36:1) bestående av ett antal stensättningsliknande lämningar. Vid en arkeologisk utredning etapp I utförd av Östergötlands länsmuseum påträffades ett flertal stenröjda ytor och antydningar till terrasserings på samma höjd som boplatsläget (Ternström 2003). Dessa ytor ligger direkt nordöst om, samt angränsar till, utredningsområdet.

Två utredningar etapp II har tidigare utförts i området. Inför uppförandet av befintlig logistikbyggnad i nordväst utfördes av Östergötlands länsmuseum sökschaktning utan resultat av antikvarisk vikt (Ternström 2004). Ca 300 meter nordväst om utredningsområdet utförde arkeologikonsult sökschaktning väster om Braviksvägen, även den resultatlös (Arkeologikonsult 2006).

GENOMFÖRANDE

Utredningen har innefattat kart- och arkivstudier, sökschaktning i det berörda området samt redovisning av resultat i text och kartor.

Kart- och arkivstudierna innefattade en genomgång av Riksantikvarieämbetets fornminnesregister för att lokalisera kända fornlämningar i utredningsområdets närhet.

Sökschaktningen genomfördes under en dag med grävmaskin och en arkeolog från Arkeologikonsult. Den norra delen ansågs vara mer intressant då den angränsar till ett krön

strax norr om utredningsområdet, där de nordligaste schakten lades i direkt anslutning till impedimentet. Södra delen där marken var delvis vattensjuk bedömdes sannolikheten att finna fornlämningar mycket liten varvid sökschaktningen avbröts i denna del när enbart sumpig lera framkommit i flertalet sökschakt. Västra delen av utredningsområdet var delvis redan exploaterat av den befintliga lagerbyggnadens asfalterade ytterområde. Samtliga schakt mättes in med handhållen GPS med programvaran ArcPad 7.

UTREDNINGSRISULTAT

Under utredningen påträffades inga fornlämningar eller övriga kulturhistoriska lämningar. Sammanlagt 8 sökschakt öppnades i området med ett djup mellan 40-60 cm. I botten av de fyra nordligaste schakten (1,2,7,8) framkom steril ljus brun-beige lera på ett djup mellan 0.25-0.35 meter. I schakt 2 framkom på ett djup av 0,3 meter enstaka skärivor av krossat tegel som bedömdes vara av modernt slag och utan antikvariskt värde. Övriga schakt var helt innehållslösa. I de fyra sydligaste schakten (3,4,5,6) framkom något mörkare steril lera på ett djup av 0.3-0.39 meters djup med sumpig karaktär, även dessa resultatlösa.

REKOMMENDATIONER

Då samtliga sökschakt bedömts sakna indikation på lämningar av kulturhistoriskt värde, rekommenderar Arkeologikonsult att inga ytterligare antikvariska åtgärder företas inom utredningsområdet.

Beslut om eventuella antikvariska åtgärder fattas av Länsstyrelsen i Östergötlands län.

TEKNISKA OCH ADMINISTRATIVA UPPGIFTER

Länstyrelsens dnr: 431-19718-06

Arkeologikonsults projekt nr: 2103

Uppdragsgivare: Kuehne + Nagel

Plats: Händelö 2:1, Norrköpings kommun och socken, Östergötland

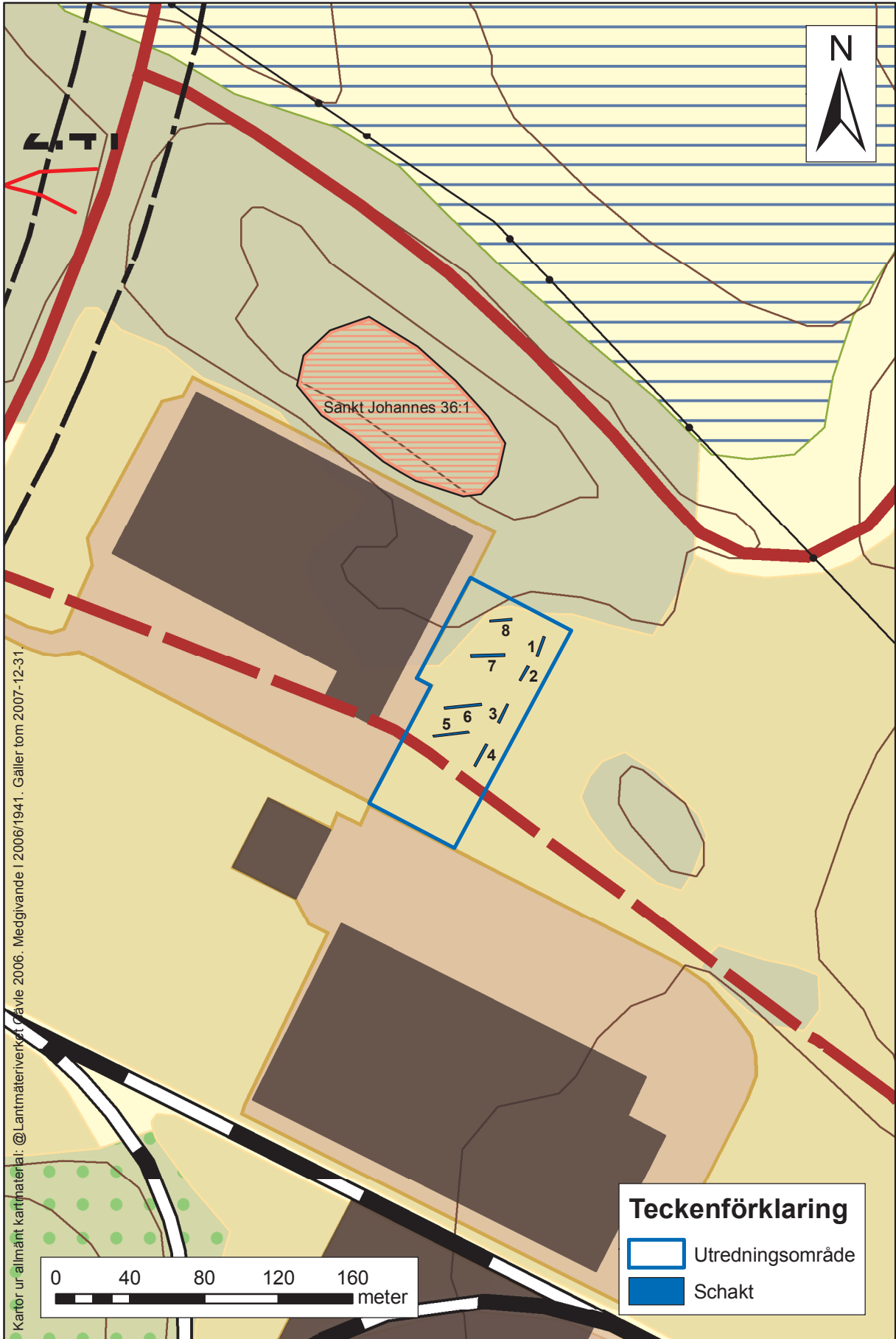
Ek karta: 8G9d

Typ av exploatering: Tillbyggnad av terminal

Typ av undersökning: Arkeologisk utredning etapp II



Annie Larsson

Arkeologikonsult



Kartor ur allmänt kartmaterial: ©Lantmäteriverket Gävle 2006. Medgivande I 2006/1941. Gäller tom 2007-12-31.

Teckenförklaring

-  Utredningsområde
-  Schakt

0 40 80 120 160
meter