

ARKEOLOGISK UTREDNING I SÄVAST

Rapporter från Arkeologikonsult 2024:3734

Arkeologisk utredning
Fastighet Sävast 100:18 m.fl.
Överluleå socken
Boden kommun
Norrbottens län

Författare Niklas Jägstrand

Arkeologikonsult

Uppdragsgivare:	Länsstyrelsen i Norrbottens län
Länsstyrelsens diarienummer:	11075–2023
Länsstyrelsens beslutsdatum:	2024-04-10
Uppdragsnr i KMR:	202400831
Företagare:	Trafikverket
Fastighet:	Sävast 100:18 m.fl.
Berörda lämningar, KMR:	L1993:9097, L1993:7616
Typ av undersökning:	Arkeologisk utredning
Utförandetid, fältarbete:	15–16 maj 2024 (fältinventering), 24–28 juni 2024 (utredningsgrävning)
Inmätningsmetod:	RTK-GPS
Koordinatsystem:	SWEREF99 TM
Höjdssystem:	RH 2000
Projektledare:	Anders Bornfalk-Back (fältinventering), Niklas Jägstrand (utredningsgrävning)
Rapportansvarig:	Niklas Jägstrand
Fältpersonal:	Anders Bornfalk-Back, Niklas Jägstrand, Sverker Holmqvist
Fyndfotografering:	
Planer och layout:	Sverker Holmqvist
Fynd:	Inga fynd tillvaratogs

Arkeologikonsult
Karins väg 5, 194 61 Upplands Väsby
Tel: 08-590 840 41
www.arkeologikonsult.se

Fastighetskartan (Topografi 10 och Fastighetsindelning): ©Lantmäteriet
Drönarbild: Spridningstillstånd Lantmäteriet, ärendenummer LM2024/040109
Omslagsbild: Översiktsbild över objekt 1 och 2 med Sävastberget i bakgrunden. Fotot taget med drönare från sydsydväst.

Upphovsrätt, där inget annat anges, enligt Creative Commons licens CC BY.
Villkor finns tillgänglig på http://creativecommons.org/licenses/by/4.0/deed.sv

ARKEOLOGISK UTREDNING I SÄVAST

Rapporter från Arkeologikonsult 2024:3734

Arkeologisk utredning
Fastighet Sävast 100:18 m.fl.
Överluleå socken
Boden kommun
Norrbottens län

Författare Niklas Jägstrand

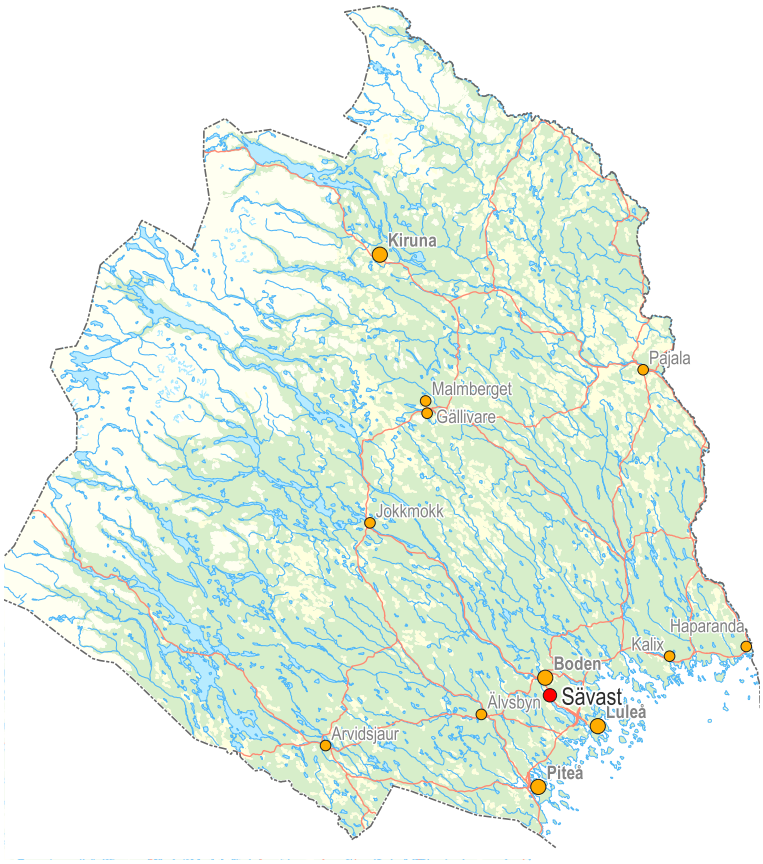

Arkeologikonsult

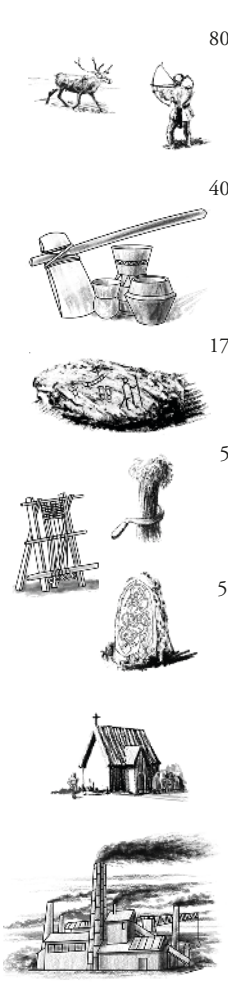

8000 f.Kr.	**Stenålder**	Mesolitikum *(jägarstenålder)*	–4000 f.Kr.		
4000 f.Kr.		Neolitikum *(bondestenålder)*	4000–1700 f.Kr.	Tidigneolitikum	4000–3300 f.Kr.
				Mellanneolitikum	3300–2300 f.Kr.
				Senneolitikum	2300–1700 f.Kr.
1700 f.Kr.	**Bronsålder**	Äldre bronsålder	1700–1100 f.Kr.	Period I–III	
		Yngre bronsålder	1100–500 f.Kr.	Period IV–VI	
500 f.Kr.	**Järnålder**	Äldre järnålder	500 f.Kr.–550 e.Kr.	Förromersk järnålder	500 f.Kr.–Kr.f.
				Romersk järnålder	Kr.f.–400 e.Kr.
				Folkvandringstid	400–550 e.Kr.
550 e.Kr.		Yngre järnålder	550–1050 e.Kr.	Vendeltid	550–800 e.Kr.
				Vikingatid	800–1050 e.Kr.
1050	**Historisk tid**	Medeltid	1050–1520	Tidigmedeltid	1050–1200
				Högmedeltid	1200–1350
				Senmedeltid	1350–1520
1520		Tidigmodern tid	1520–1800		
1800		Modern tid	1800–nutid		

ANTIKVARISK BEDÖMNING

Antikvarisk bedömning anger hur man enligt kulturmiljölagen (1988:950), och till viss del även skogsvårdslagen (1979:429), bedömt lämningen och dess eventuella lagskydd vid registreringstillfället. Den slutgiltiga bedömningen görs alltid av Länsstyrelsen.

Fornlämning är en lämning som omfattas av skydd enligt kulturmiljölagen. För att en lämning ska kunna bedömas som fornlämning krävs att den tillkommit före 1850, är en lämning efter människors verksamhet under forna tider, som har tillkommit genom äldre tiders bruk och som är varaktigt övergiven. Det är förbjudet att utan tillstånd från Länsstyrelsen rubba, ta bort, gräva ut eller på annat sätt ändra eller skada en fornlämning.

Möjlig fornlämning innebär att man vid registreringstillfället inte kunnat ta ställning till om lämningen är en fornlämning eller inte. Lämningen måste vara bekräftad i fält. Möjlig fornlämning kan även anges för en lämning som har undersökts i samband med en arkeologisk undersökning, men där man inte fastställt lämningens utbredning.

Övrig kulturhistorisk lämning används för kulturhistoriska lämningar som har tillkommit efter 1850, men som ändå anses ha ett antikvariskt värde. Bedömningen används även för vissa lämningar som inte uppvisar fysiska spår, till exempel fyndplats eller plats med tradition.

Ingen antikvarisk bedömning används för lämningar som blivit helt borttagna genom en arkeologisk undersökning eller förstörda. Inget skydd enligt kulturmiljölagen kvarstår. Lämningar som endast är kända via kartmaterial, skriftlig eller muntlig källa och inte har kunnat återfinnas i fält, kan inte heller ha en antikvarisk bedömning.

INNEHÅLL

SAMMANFATTNING....7
INLEDNING....8
TOPOGRAFI OCH FORNLÄMNINGSMILJÖ....9
Områdesbeskrivning och topografi....9
Fornlämningsmiljö och tidigare arkeologiska insatser....10
GENOMFÖRANDE....12
Kart- och arkivstudie....12
Inventering....12
Utredningsgrävning....12
RESULTAT....13
Kart- och arkivstudie....13
Inventering....18
Utredningsgrävning....24
SLUTSATS/VÄRDERING AV MÅLUPPFYLLELSE....33
REFERENSER....34
Litteratur....34
Digitala källor....34
Kartor....34
Äldre kartor....34
BILAGOR....35
Bilaga 1. Schakt....35

Figur 1. Utredningsområdet. Mot bakgrund av Terrängkartan, skala 1:50 000.

SAMMANFATTNING

Arkeologikonsult har på uppdrag av Länsstyrelsen i Norrbottens län utfört en arkeologisk utredning inom fastigheterna Sävast 100:18 m fl, Boden kommun. Arbetet utfördes under våren och sommaren 2024. Arkiv- och kartstudien samt fältinventeringen resulterade i att fem arkeologiska objekt identifierades: en möjlig husgrund, en vägbank samt tre ytor med möjliga fornlämningar under mark. Vid efterföljande utredningsgrävning av de identifierade objekten framkom dock inget av antikvariskt intresse.

På grund av luftledningar, ledningar under mark, recenta byggnationer och hårdgjorda ytor intill kunde sökschaktning endast ske inom delar av de utpekade objekten. Tomtmarker och trädgårdar undantogs från utredningsgrävning på Trafikverkets begäran då de inte skulle beröras av exploateringen.

INLEDNING

Arkeologikonsult har på uppdrag av Länsstyrelsen i Norrbottens län (dnr 11075–2023) utfört en arkeologisk utredning inom fastigheterna Sävast 100:18 m fl, Boden kommun. Anledningen var att Trafikverket planerar ny spåranslutning till Svartbyns industriområde, partiellt dubbelspår i Sävastklinten samt ny mötesdriftsplats i Sävastnäs. Syftet med utredningen var att klargöra om fornlämningar berördes av arbetsföretaget och så långt möjligt beskriva dessa.

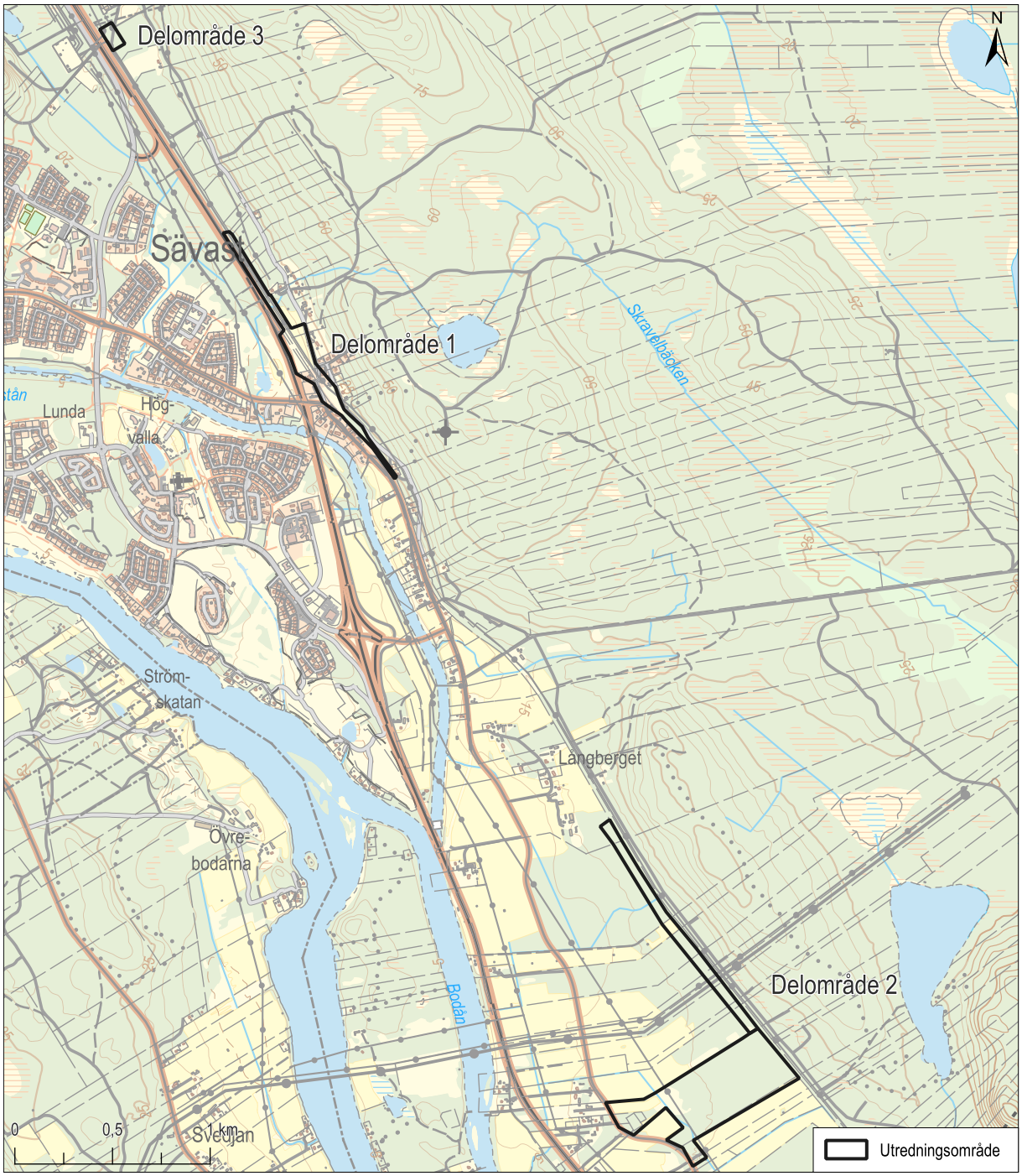

Figur 2. Utredningsområdet med olika delområden. Mot bakgrund av Fastighetskartan, skala 1:32 500.

TOPOGRAFI OCH FORNLÄMNINGSMILJÖ

Områdesbeskrivning och topografi

Utredningsområdet bestod av två områden vid Sävast samhälle i norr respektive Sävastnäs i söder och benämns här som delområde 1 och 2. Delområdet 1 i norr var cirka 8 hektar och bestod till stora delar av järnväg, tomtmark och igenlagd ängsmark/åkermark. Jordarten utgjordes främst av sand men även morän. Delområde 2 i söder var cirka 34 hektar och bestod av skog och odlingsmark. Jordarten utgjordes till stor del av silt men även morän (figur 3). Höjdnivåerna ligger på mellan 10 och 20 meter över havet vilket möjliggör lämningar från järnåldern och framåt.

Utöver delområde 1 och 2 så tillkom en yta väster om Gruvberget mellan Sävast och Södra Svartbyn. Området benämns framöver delområde 3. Området var cirka 9 097 m^2 och bestod av skogsmark. Moderna ingrepp i form av luftledningar, vägar och diken har påverkat området.

Figur 3. Översiktsbild över objekt 3 inom delområde 2. Fotot taget med drönare från sydost.

Fornlämningsmiljö och tidigare arkeologiska insatser

I närområdet finns ett antal registrerade lämningar i Kulturmiljöregistret varav de kända fornlämningarna består av boplatser med kokgropar och/eller skärvstensförekomst samt ensamliggande kokgropar (figur 4). Dessa är koncentrerade till skogsmarker på höjder 25–35 meter över havet varav de närmsta är belägna drygt en halv kilometer nordost om delområde 2. De övriga återfinns på västra sidan om Bodån.

Inom och i anslutning till Sävast samhälle ligger samtliga av områdets registrerade bytomter/gårdstomter. Fyra av dessa ligger delvis inom eller i nära anslutning till det aktuella utredningsområdet (L1993:7616, L1993:7907, L1993:8035, L1993:9097). Inga lämningar ovan mark efter gårdarna är kända och läget för de registrerade ytorna måste bedömas som osäkra.

Få arkeologiska ingrepp har utförts i närområdet. Vid Södra Svartbyn två kilometer norr om utredningsområdet genomfördes en arkeologisk utredning 2021 där sentida militära lämningar och en kolbotten identifierades (Lundberg 2021). Vid Åberg tre kilometer nordväst om utredningsområdet genomfördes 2023 en arkeologisk utredning som ännu inte är avrapporterad (se Fornreg). Inom denna identifierades preliminärt sentida militära lämningar, kokgropar och boplatser.

Figur 4. Utredningsområdet med närliggande registrerade lämningar i Kulturmiljöregistret (KMR). Mot bakgrund av Fastighetskartan skala 1:30 000.

GENOMFÖRANDE

Kart- och arkivstudie

Utredningen inleddes med en kart- och arkivstudie. Kartstudien fokuserade på att identifiera historisk bebyggelse, vägnät och markanvändning inom utredningsområdet utifrån huvudsakligen Lantmäteriets digitala samling av historiska kartor. Relevanta kartor rektifierades. I kartstudien granskades även höjddata (Laser) kombinerat med SGU:s strandlinjemodell för att få underlag till noggranna strandlinjerekonstruktioner.

Inom arkivstudien granskades Kulturmiljöregistret (Riksantikvarieämbetet) och Skogens pärlor (Skogsstyrelsen) för kända lämningar i och i anslutning till utredningsområdet. Statens historiska museers digitala samling studerades i syfte att identifiera eventuella lösfynd som kan indikera äldre aktiviteter. Ortnamnsregistret nyttjades även för att få underlag till datering av kända bebyggelselämningar.

Inventering

Vid fältinventeringen inventerades hela utredningsområdet efter lämningar ovan mark och lägen för lämningar under marknivå. Efter detta moment kontaktades länsstyrelsen för samråd inför utredningsgrävningen.

Utredningsgrävning

Utredningsgrävningen skedde genom sökschaktning med grävmaskin inom utpekade objekt (1, 2 och 3). Schakten grävdes skiktvis ned till anläggningsnivå eller orörd markyta. Samtliga schakt och störningar mättes in med RTK-GPS och dokumenterades genom skriftlig beskrivning (figur 5). Matjorden i ett urval av schakten metalldetekterades i samband med sökschaktningen. Påträffade fynd beskrevs och återdeponerades enligt beskrivning i schakttabellen.

Ett säkerhetsavstånd på minst fyra meter hölls till luftledning och spårområde inom objekt 1. Inom objekt 2 förekom dessutom ledningar under mark, ett område med högt buskage och påförda jordmassor samt ett sankt område med stående vatten från en närliggande bäck. Detta medförde att schakt endast kunde placeras inom delar av området.

Inom objekt 3 bestod en stor del av ytan av otillgänglig mark i form av tät skog samt ett flisupplag och diken i öster. Av den 29 186 m^2 stora ytan var cirka 13 880 m^2 tillgänglig för sökschaktning.

Figur 5. Sökschaktning inom objekt 2. Sverker förbereder för inmätning. Foto från öst.

Ändringar i utredningens förutsättningar

Ytan benämnd som delområde 3 tillkom på Trafikverkets begäran efter avslutad fältinventering. Området kom därför att utredas i samband med den aktuella utredningsgrävningen.

Delar av ytor inom delområde 1 kom att undantas från utredningsgrävning. Tomtmarker och trädgårdar undantogs på Trafikverkets begäran då de inte skulle beröras av exploateringen. Även ytor under eller i direkt anslutning till befintliga luftledningar undantogs av säkerhetsskäl. Detta medförde att berörda ytor inom de registrerade by-/gårdstomterna L1993:9097 och L1993:7616 ej kom att utredningsgrävas (figur 6).

Inom delområde 2 kom ett identifierat möjligt boplatsläge (objekt 4) ej att utredningsgrävas då Trafikverket i sent skede meddelade att detta område ej skulle beröras av exploateringen (figur 7).

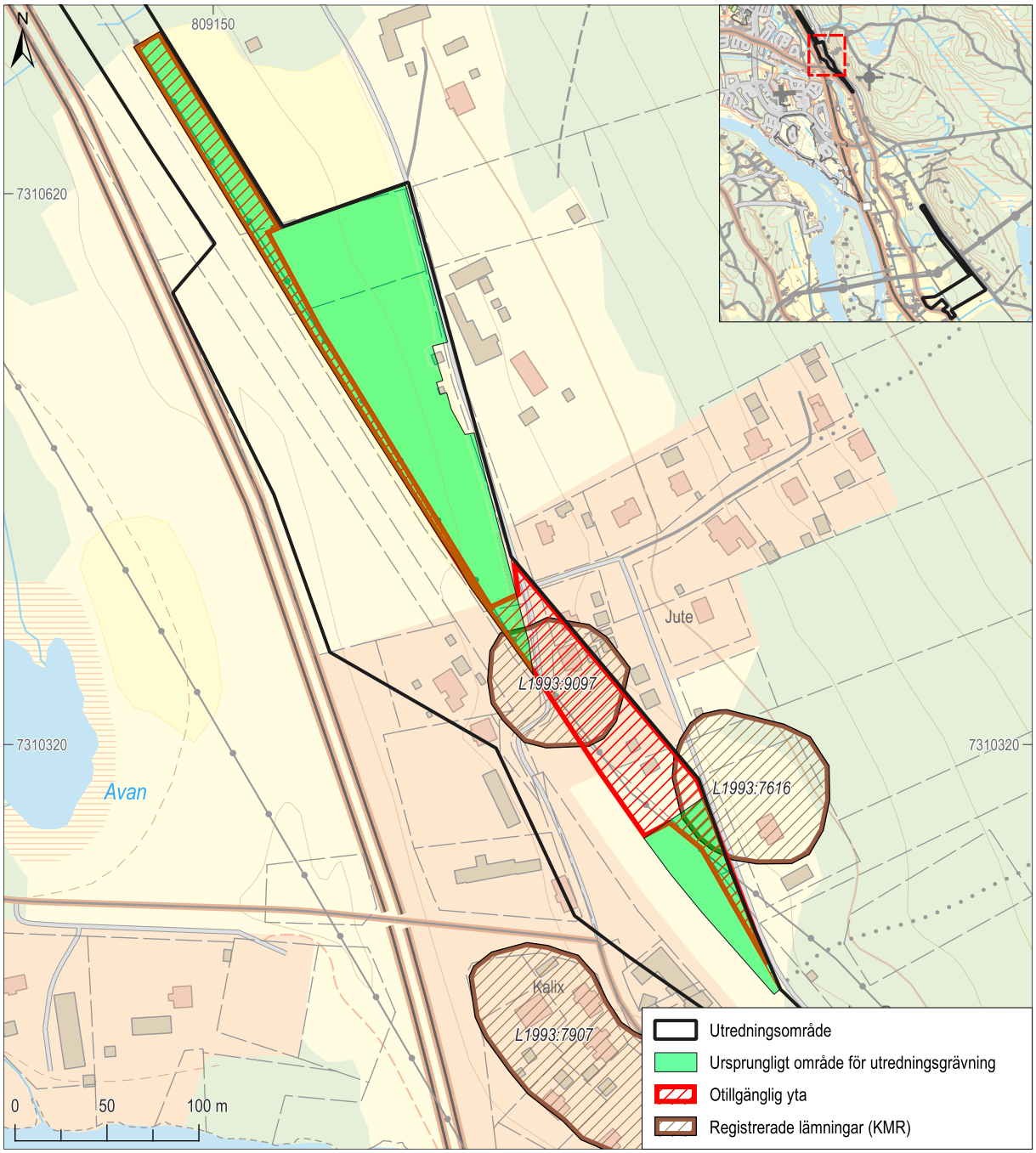

Figur 6. De ursprungliga områdena för sökschaktning med otillgängliga ytor markerade. Mot bakgrund av Fastighetskartan, skala 1:3 500. Översikt skala 1:100 000.

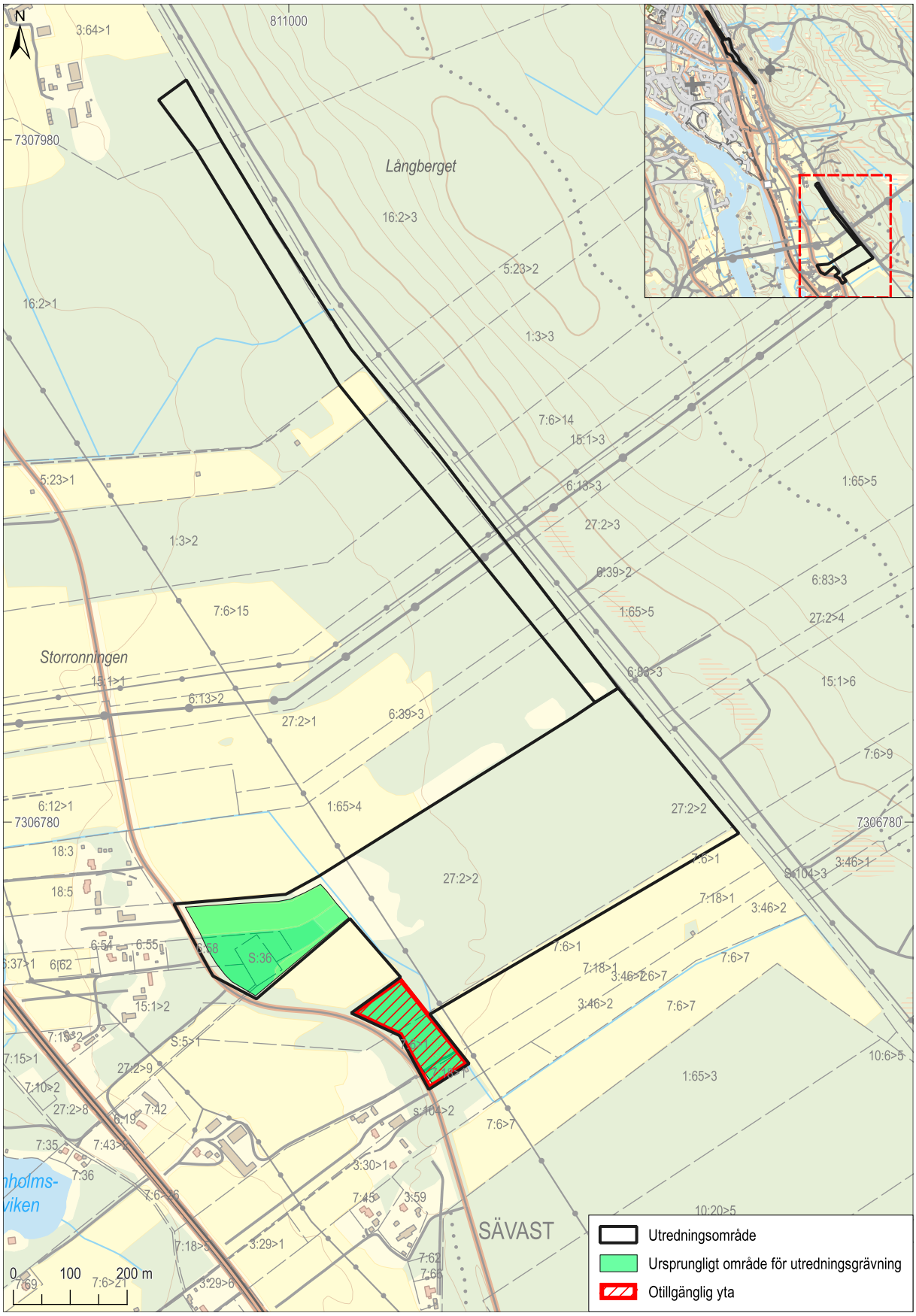

Figur 7. De ursprungliga områdena för sökschaktning med otillgängliga ytor markerade. Mot bakgrund av Fastighetskartan, skala 1:10 000. Översikt skala 1:100 000.

RESULTAT

Kart- och arkivstudie

Sävast som by har sitt äldsta skriftliga belägg från 1486 (ISOF). Den äldsta kartan är en geometrisk avmätning från 1645 och visar flertalet gårdar inom eller i nära anslutning till de södra delarna av delområde 1. Gårdstomterna är som nämnts registrerade i KMR och deras osäkra läge belyses av den rektifierade kartan (figur 8). Den norra delen av delområde 1 har enligt kartmaterialet delvis brukats som åker- och ängsmark. Ingen större förändring kan skönjas i bebyggelsen enligt kartor från 1704 och 1759, men en byväg nu är utritad mellan gårdarna (figur 9 och 10).

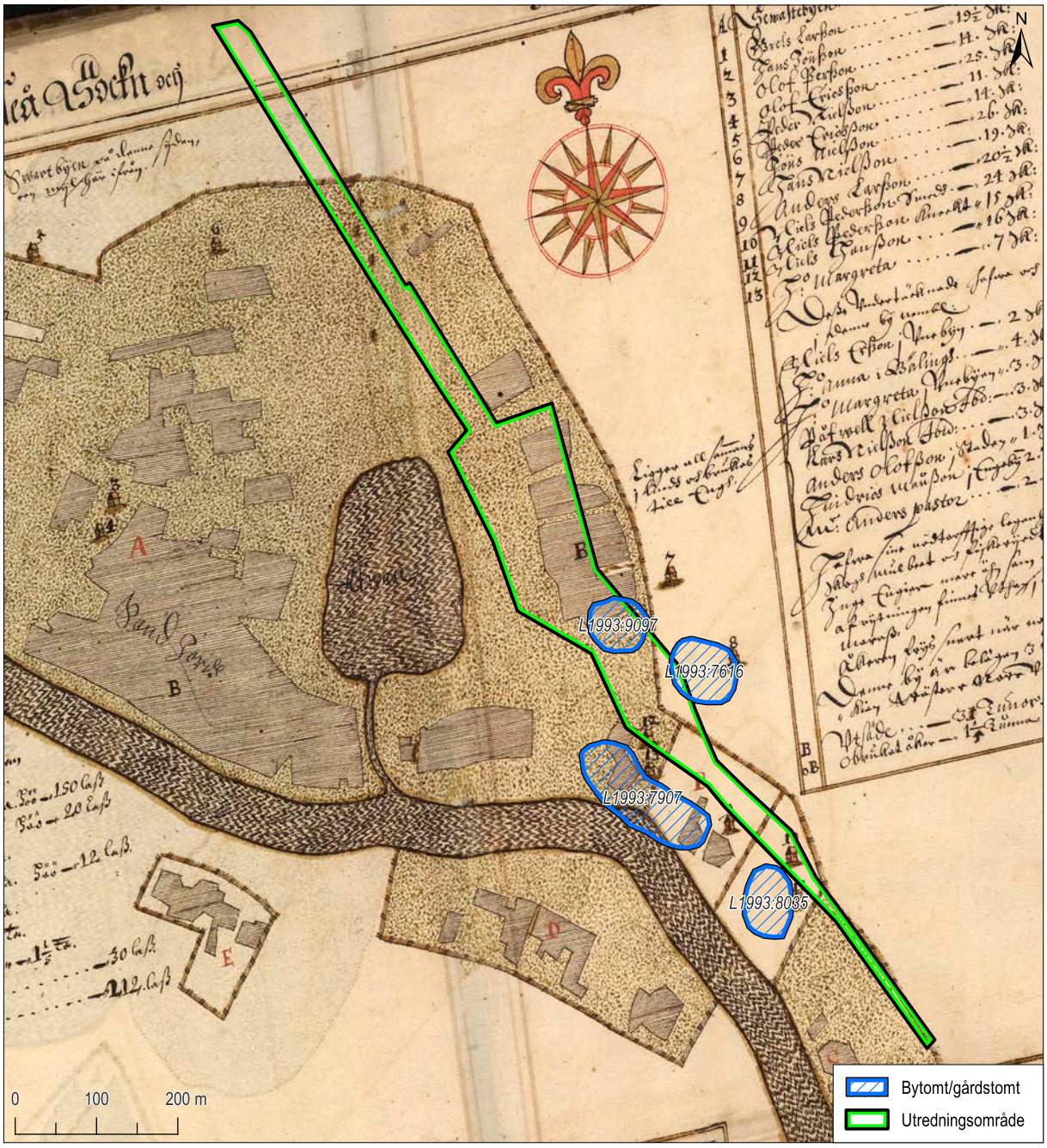

Figur 8. På en avmätning från 1645 syns bebyggelse intill och inom södra delen av delområde 1. Notera gårdarnas läge i förhållande till registreringarna i KMR. Skala 1:8 000.

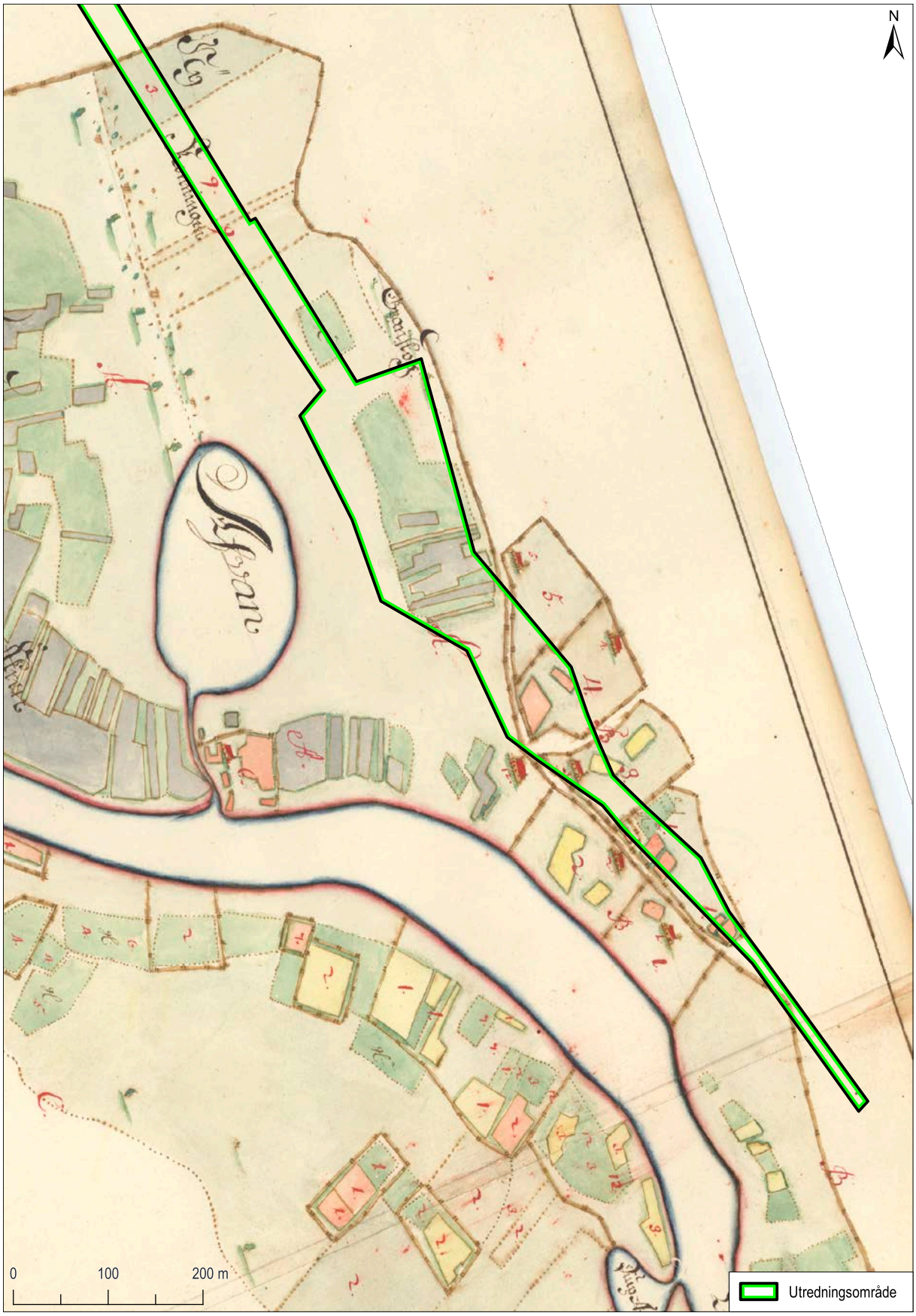

Figur 9. På en avmätning från 1704 syns en byväg mellan gårdarna i söder. Skala 1:6 000.

Figur 10. Byvägen syns även på en karta över delning av inägor från 1759. Skala 1:6 000.

På storskifteskartan från 1791 har bebyggelsen expanderat i de södra delarna. En gård kan nu även skönjas inom utredningsområdets centrala östra delar, troligtvis på väster sida om den gamla landsvägen/nuvarande Häradsvägen. Vägen är inte utritad som på tidigare kartor, utan en väg tycks nu gå över åkermarken längre västerut (figur 11). Möjligtvis rör det sig om den gård som senare kom att benämnas Tolvmans, vars första gård enligt skriftliga uppgifter låg på den södra (västra) sidan av allmänna landsvägen för att senare flytta till den norra (östra) där den står än idag (Rönnqvist 1983:133).

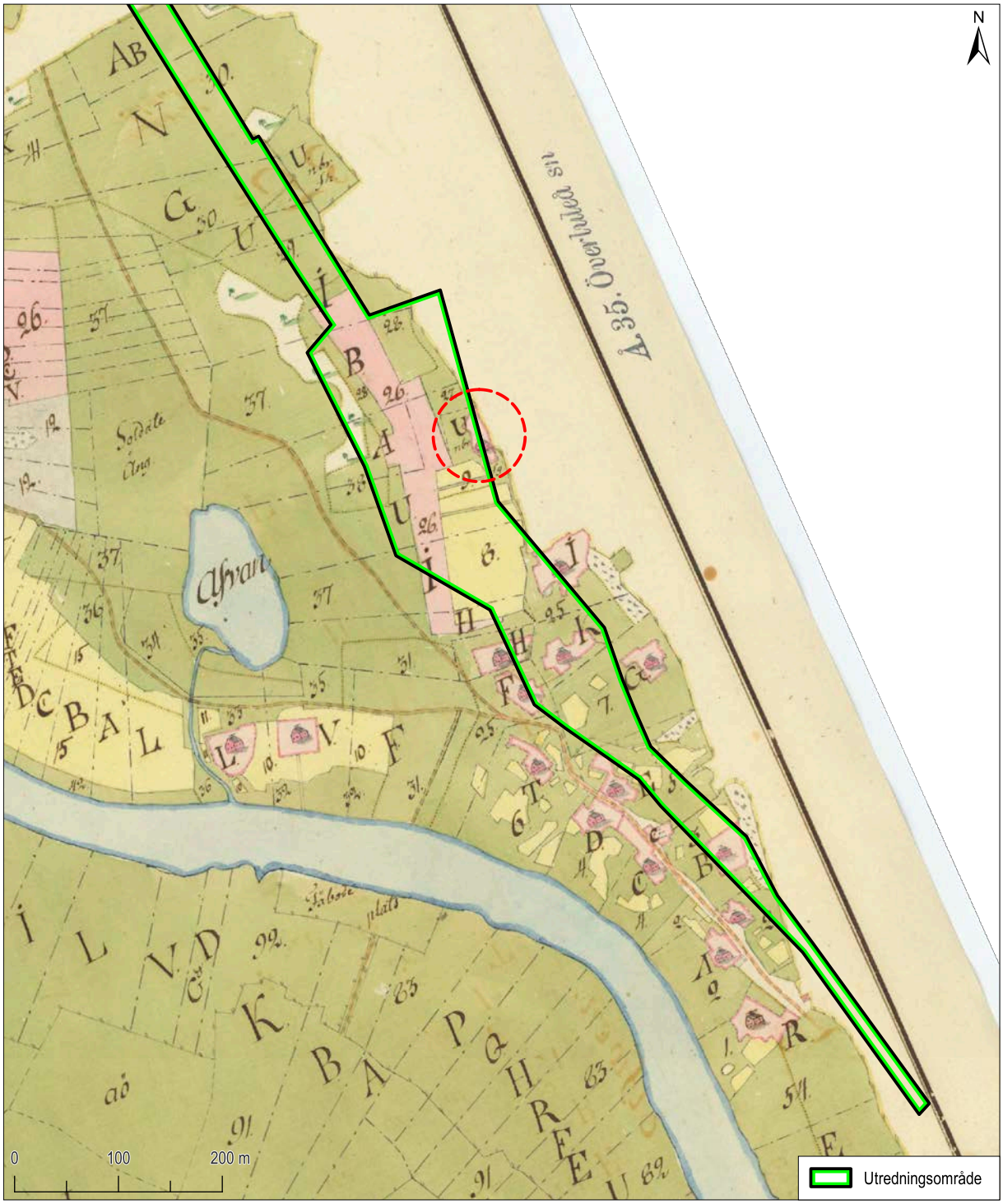

Figur 11. Gården markerad på en storskifteskarta från 1791. Notera den nya vägen som är utritad väster om utredningsområdet. Skala: 1:6 000.

Från och med Laga skifte 1844 syns två mindre byggnader på platsen varav den norra troligtvis är det härbre som står kvar än idag (figur 12, jfr figur 24). Den södra byggnaden syns ej på ekonomiska kartan från 1950-talet varför den kan antas ha försvunnit någon gång där emellan (ekonomiska kartan 1950).

Området påverkades stort i och med järnvägens tillkomst på 1880-talet vilket framför allt är synligt i områdets södra delar där mycket av bebyggelsen försvunnit.

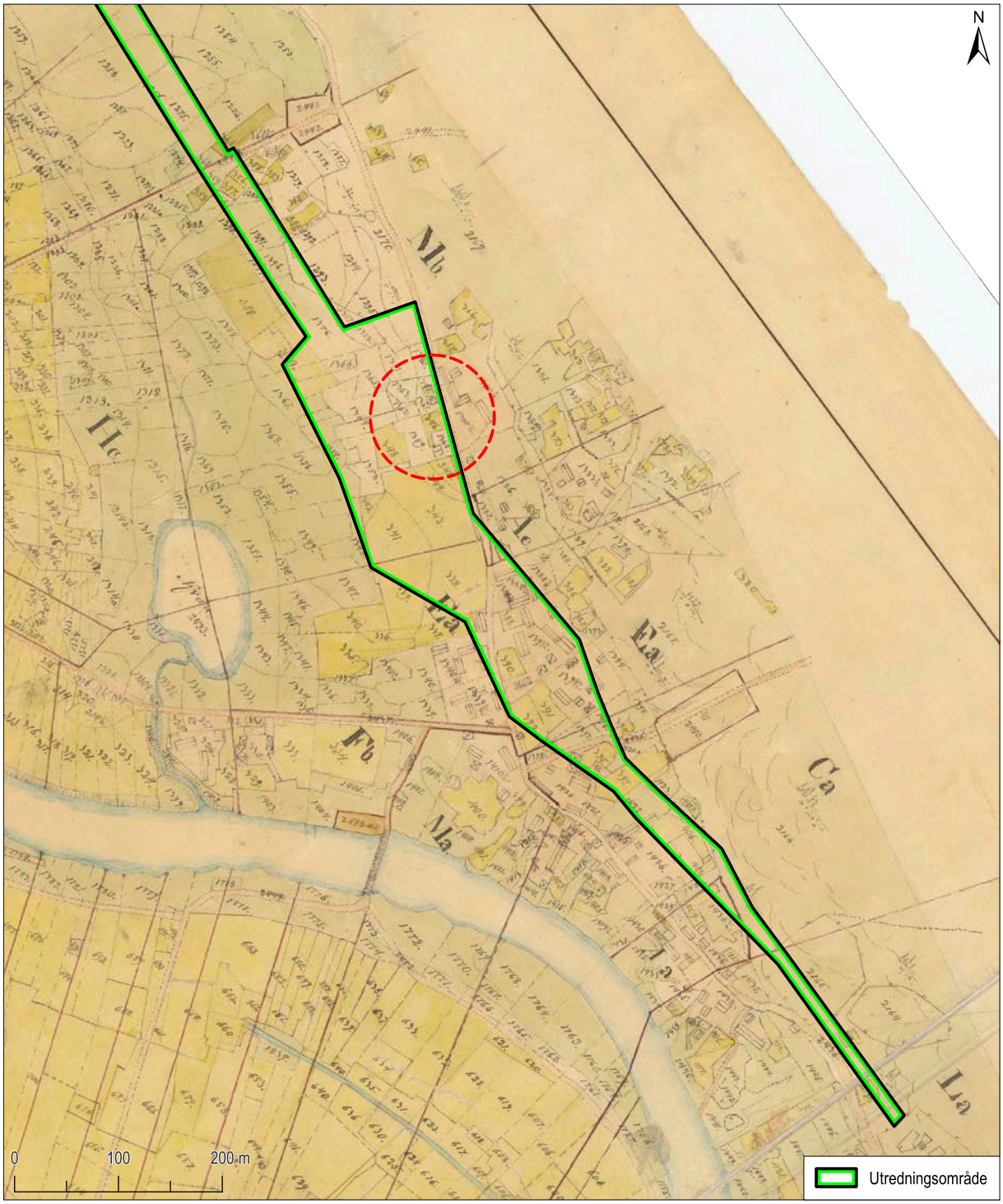

Figur 12. De två mindre byggnaderna markerade på en karta över laga skifte från 1844. Skala 1:6 000.

Inventering

Delområde 1 och 2

Sex objekt identifierades som möjliga fornlämningar. Objekten bestod av två objekt synliga ovan mark i form av en möjlig husgrund och en vägbank samt fyra ytor med möjliga lägen för fornlämningar under mark (figur 13–18). Vägbanken bedöms dock efter kontroll av historiska kartor ha tillkommit i modern tid: På ekonomiska kartan 1950 är en mindre väg markerad och på ett ortofoto från 1975 är den synlig som överfart till järnvägen (ekonomiska kartan 1950, ortofoto 1975). Objekt 3 och 4 hade båda ett strandnära läge under yngre järnålder samt närhet till registrerade boplatsgropar högre upp i terrängen.

Objekt	Typ	Beskrivning
1	Bytomt/gårdstomt	Möjligt läge för bytomt/gårdstomt.
2	Bytomt/gårdstomt	Möjligt läge för bytomt/gårdstomt.
3	Boplatsläge	Möjligt boplatsläge.
4	Boplatsläge	Möjligt boplatsläge.
5	Möjlig husgrund	Stenar och plana ytor/terrasser i slänt. Ej synlig på historiska kartor.
6	Vägbank	Cirka 6 meter bred och 0,6 meter hög. Synlig på ekonomen 1950-tal och flygfoto från 1975.

Figur 13. Beskrivning av de identifierade objekten.

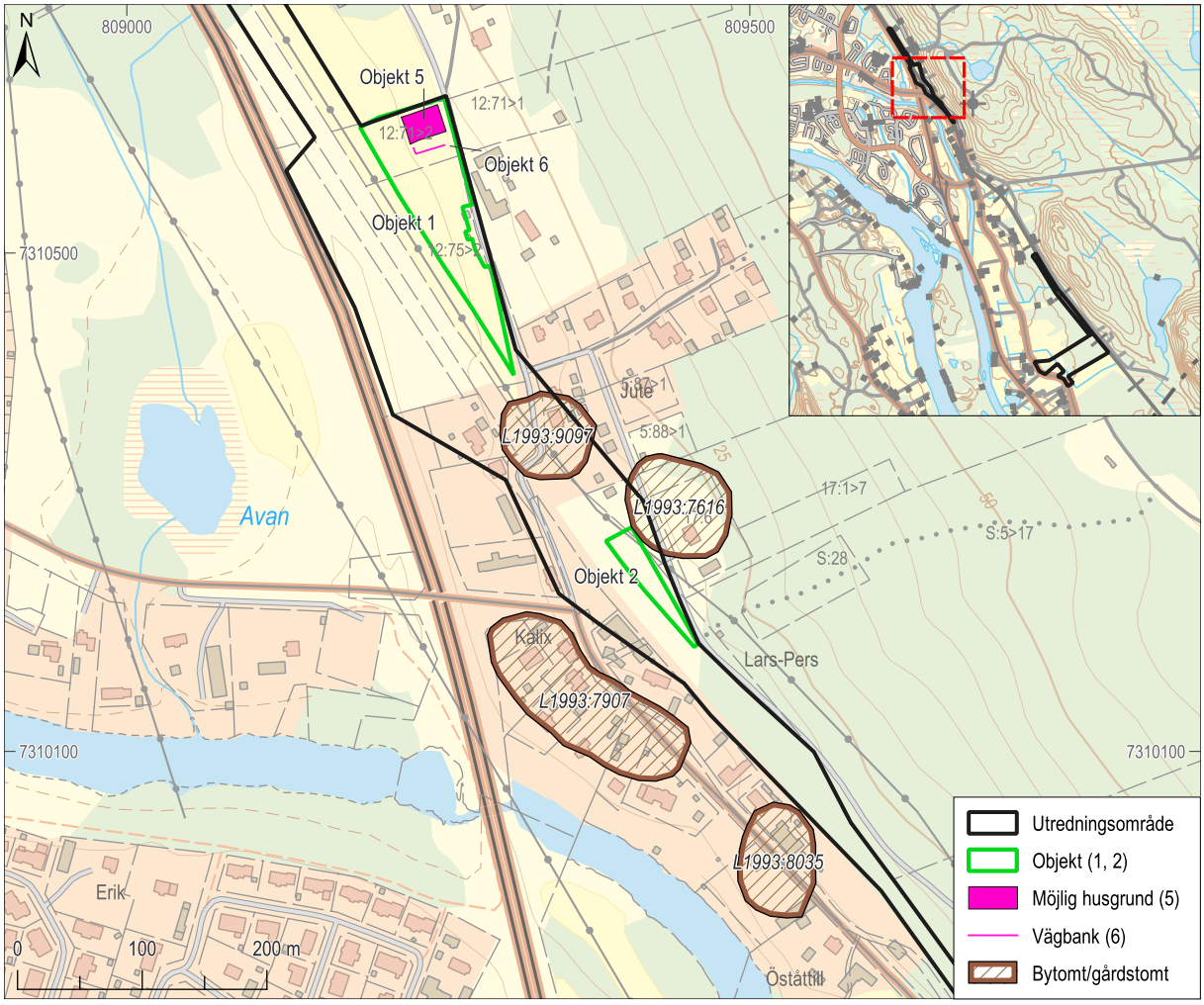

Figur 14. Identifierade objekt inom delområde 1. Mot bakgrund av Fastighetskartan, skala 1:6 000. Översikt skala 1:100 000.

Inom delområde 2 kunde ett avverkat och markberett område samt före detta åkrar med diken observeras (figur 15). Åkrarna är synliga på Lidar och Ekonomiska kartan från 1950-talet och därmed inte av antikvariskt intresse (ekonomiska kartan 1950).

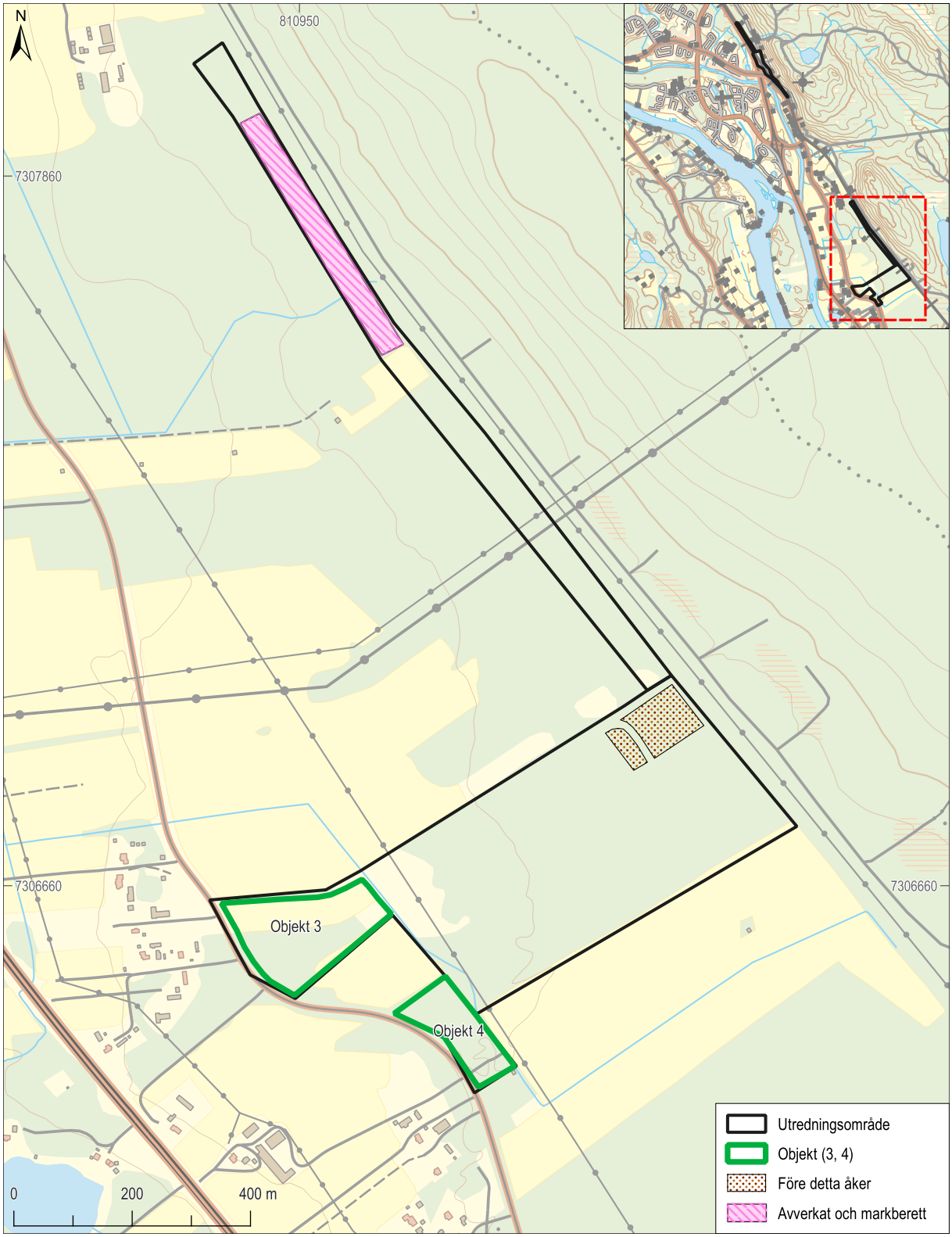

Figur 15. Identifierade objekt inom delområde 2. Mot bakgrund av Fastighetskartan, skala 1:10 000. Översikt skala 1:100 000.

Figur 16. Översikt över norra del av objekt 1 med vägbank och möjlig husgrund (delområde 1). Foto från ost.

Figur 17. Översikt över objekt 2 (delområde 1). Foto från ost.

Figur 18. Översikt över objekt 3 (delområde 2). Foto från ost.

Delområde 3

Delområde 3 inventerades i samband med utredningsgrävningen och visade sig vara sankt, vilket även befintliga diken indikerade. Området bedömdes därför inte utgöra ett lämpligt boplatsläge (figur 19–21).

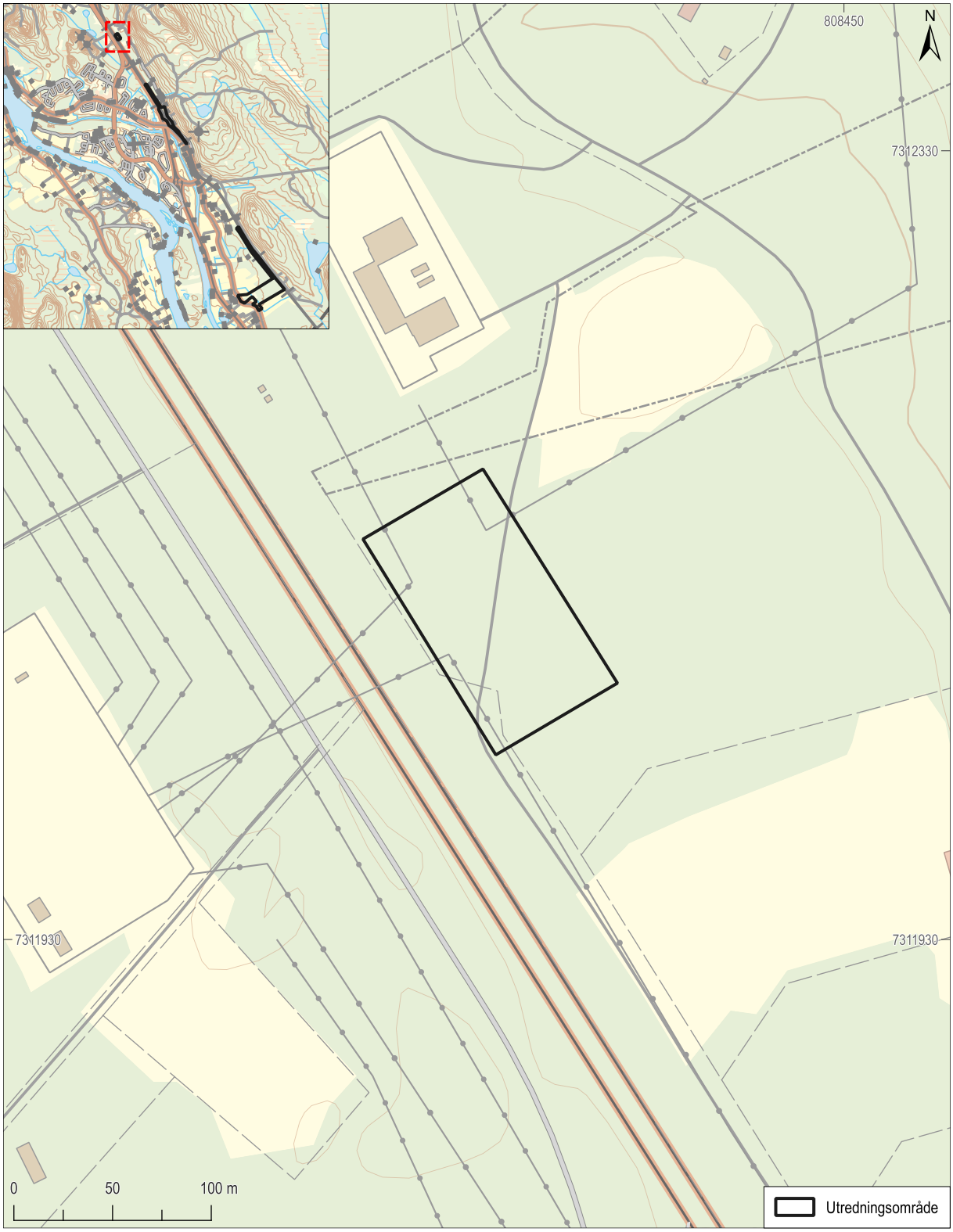

Figur 19. Delområde 3 mot bakgrund av Fastighetskartan, skala 1:3 000. Översikt skala 1:125 000.

Figur 20. Översikt över södra delen av delområde 3. Foto från nordväst.

Figur 21. Stående vatten i befintligt dike. Foto från sydväst.

Utredningsgrävning

Utredningsgrävning skedde inom de utpekade objekten (1, 2 och 3). Objekt 4 utgick i sent skede och kom därmed inte att utredningsgrävas. Totalt togs 40 schakt upp med en area av 836 m² eller 3,5 % av objektens tillgängliga yta. Resultaten redovisas efter objekt nedan.

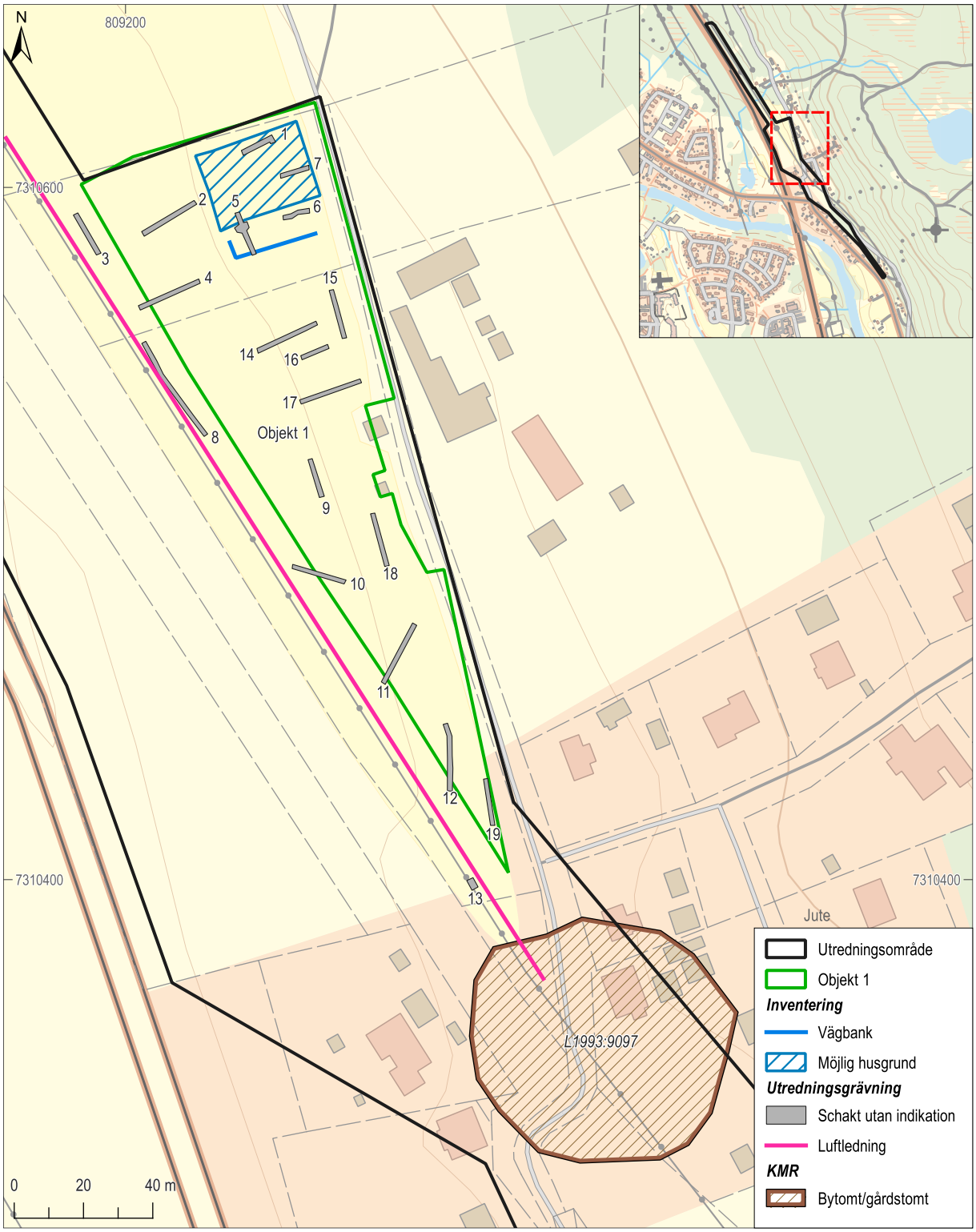

Figur 22. Schakt inom objekt 1 och närliggande lämningar i Kulturmiljöregistret (KMR). Mot bakgrund av Fastighetskartan, skala 1:1 500. Översikt 1:30 000.

Objekt 1

Objekt 1 var cirka 8 397 m² stort och avgränsades av järnvägen i väst och häradsvägen i öst (figur 22, 23). Elledningar gick ovan mark i väster och under mark i öster. Terrängen bestod av igenlagd ängsmark/åkermark som sluttade åt väster med en plan yta längs-

Figur 23. Objekt 1 markerat med Häradsvägen till vänster och järnvägen till höger i bild. Fotot taget med drönare från nordnordväst.

med häradsvägen i nordost. Ett härbre stod delvis inom området intill en äldre stenmur längs vägen i öster (figur 24). I norra delen fanns en vägbank samt en möjlig husgrund som identifierades vid fältinventeringen. Cirka 20 meter söder om området låg en registrerad bytomt/gårdstomt (L1993:9097).

Figur 24. Härbret med stenmuren skymtad till höger i bakgrunden. Foto från väster.

Resultat:
Inga lämningar av antikvariskt intresse framkom.

Den möjliga husgrunden som identifierades vid fältinventeringen visade sig inte utgöra någon konstruktion, utan en yta där rikligt med sten förekom spritt i marken. Recent avfall förekom i matjorden i området (figur 25).

Fynd: En skärva av yngre rödgods framkom i matjorden i schakt 12. Skärvan var liten och spjälkad men kommer möjligtvis från en mindre skål eller supkopp med tidigast datering till 1600-1700-talen (figur 26). I övrigt påträffades endast fynd av mer recent karaktär som spikar, järnskrot, buteljglas, taktegel, del av tallrik från Gustavsberg med mera (figur 27).

Figur 25. Stenrik yta i nordöstra delen. Foto från sydsydost.



Figur 26. Rödgodsskärvan som påträffades i matjorden i schakt 12. Skala 1:1.

Figur 27. Recent avfall påträffat i matjorden i schakt 5: Taktegel från Heby och bandjärn. Foto från norr.

Objekt 2

Objekt 2 var cirka 1 572 m² stort och låg mellan järnvägen och Jutevägen (figur 28, 29). Luftledningar gick längsmed järnvägen samt inom den nordöstra delen av området. Elledningar under mark korsade även området. Terrängen bestod av plan/något kuperad igenlagd ängsmark/åkermark. Inom området fanns ett högt buskage med intilliggande påförda jordmassor (figur 30). I söder var området sankt med en närliggande bäck på andra sidan Jutevägen. En registrerad bytomt/gårdstomt (L1993:7616) tangerade området i nordöst.

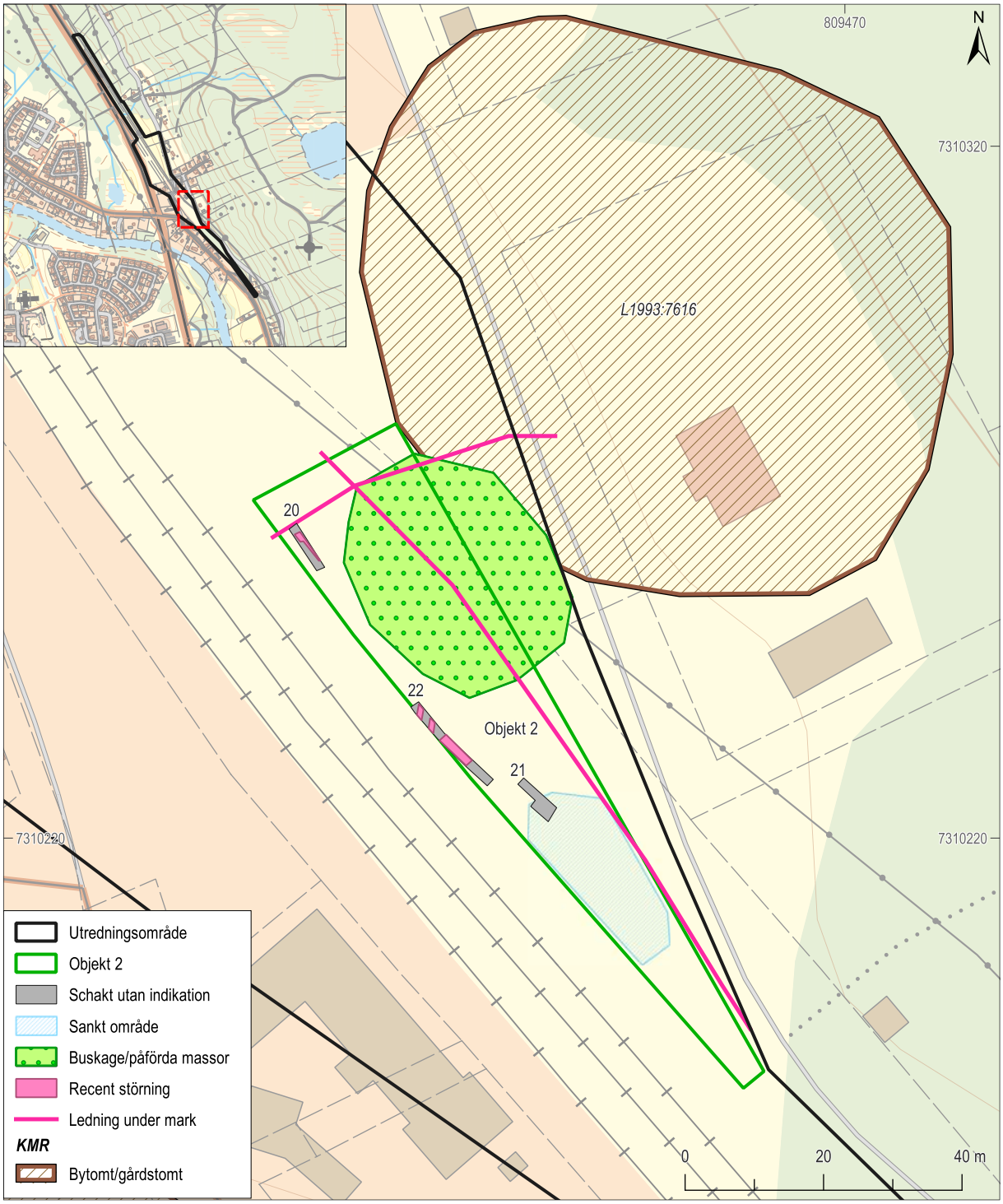

Figur 28. Schakt inom objekt 2 och närliggande lämningar i Kulturmiljöregistret (KMR). Mot bakgrund av Fastighetskartan, skala 1:900. Översikt 1:30 000.

Figur 29. Objekt 2 markerat mellan järnvägen till vänster och Jutevägen till höger i bild. Fotot taget med drönare från sydost.

Resultat:
Inga lämningar av antikvariskt intresse framkom. Området var starkt påverkat av moderna ingrepp även under mark i form av ledningar, diken och utfyllnadsmassor (figur 30, 31).

Figur 30. I området fanns högt buskage och påförda jordmassor. Grävmaskinen kan skymtas bakom buskaget. Foto från norr.

Figur 31. Recenta nedgrävningar/diken i schakt 20. Foto från nordväst.

Objekt 3

Objekt 3 utgjordes främst av tät skog med omkringliggande plan åkermark (figur 32, 33). I östra delen fanns ett upplag med flis samt diken.

Resultat:

Inga lämningar av antikvariskt intresse framkom.

Figur 32. Schakt inom objekt 3. Mot bakgrund av Fastighetskartan, skala 1:2 000. Översikt skala 1:50 000.

Figur 33. Översikt över södra delen av objekt 3 inom delområde 2. Foto från sydväst.

SLUTSATS/VÄRDERING AV MÅLUPPFYLLELSE

Utredningen har kunnat genomföras enligt undersökningsplanen och syftet bedöms vara uppfyllt. Inga lämningar av antikvariskt intresse framkom under utredningen. Den ensamma skärvan av yngre rödgods som framkom i matjorden vid utredningsgrävningen inom objekt 1 påträffades cirka 50 meter från närmsta registrerade gårdstomt och kan således inte med säkerhet knytas till denna.

Inom objekt 2 visade sig området vara starkt påverkat av modern infrastruktur även under mark, vilket medför att chansen att påträffa bevarade arkeologiska lämningar där bedöms som låg.

REFERENSER

Litteratur

Lundberg, I. 2021. *Svartbyn 2021. Arkeologisk utredning.* Norrbottens museum, rapport 2021:11.

Rönnqvist, S. 1983. *Boken om Sävast: Från medeltiden till vårt sekels början.* Sävast: Sävasts byamän

Digitala källor

ISOF, Ortnamnsregistret
Institutet för språk och folkminnen
https://ortnamnsregistret.isof.se/place-names

Kulturmiljöregistret (KMR)
Riksantikvarieämbetets söktjänst (Fornsök) med alla kända registrerade fornlämningar och övriga kulturhistoriska lämningar i Sverige
https://app.raa.se/open/fornsok/

Skogsstyrelsen, Skogens pärlor
https://kartor.skogsstyrelsen.se/kartor/

Sveriges geologiska undersökning (SGU)
Kartvisaren, strandförskjutningsmodell
https://apps.sgu.se/kartvisare/

Kartor

Lantmäteriets visningstjänst
Historiska ortofoton
Ortofoto 1975

Äldre kartor

Lantmäteristyrelsens arkiv
Geometrisk avmätning, 1645
Överluleå socken, Norrbottens län
Aktbeteckning: Å35-68:Å1:15-16
Lantmätare: Erik Eriksson Vidman

Geometrisk avmätning, 1704
Överluleå socken, Norrbottens län
Aktbeteckning: Å35-68:1
Lantmätare: Peter Häggström

Delning av inägor, 1759
Överluleå socken, Norrbottens län
Aktbeteckning: Å35-68:2
Lantmätare: Henrik Vallman

Storskifte 1791
Överluleå socken, Norrbottens län
Aktbeteckning: Å35-68:6
Lantmätare: Anders Magnus Strinnholm

Laga skifte 1844
Överluleå socken, Norrbottens län
Aktbeteckning: Å35-68:10
Lantmätare: Karl Gustaf Tycho Hollström

Rikets allmänna kartverks arkiv
Ekonomiska kartan 1950
Bladnamn: Sävast, 25L1e50
Rak-id: J133-25L1e50

BILAGA 1. SCHAKT

Schakt-nr	Typ	Storlek (m)	Area (m²)	Djup (m)	Beskrivning
1	Schakt utan indikation	10 x 1,5-2,3	16,53	0,4	Sand, silt naturlig sten blandat, tegelinslsg i toppen. Grästorv 0,2 m.
2	Schakt utan indikation	18 x 1,5	25,25	0,3	Matjord 0,2 m. Därunder silt m lerinslag.
3	Schakt utan indikation	13,4 x 1,4	19,12	0,3	Matjord 0,2 m, därunder röd sandig silt.
4	Schakt utan indikation	19 x 1,3	25,55	0,3	Matjord 0,2 m, därunder röd sandig silt. Lerinslag.
5	Schakt utan indikation	13 x 1,3-4	23,33	0,5	Vägbank djup 0,50 i södra delen. N ut yngre rasering, bandjärn, fiberplatta, yngre taktegel etc. Låg i mörk horisont under matjord, 0,05 tjock. Mycket sten i marken under.
6	Schakt utan indikation	8 x 1,4	10,38	0,3	Sand, silt inslag av sten
7	Schakt utan indikation	8,5 x 1,3	11,01	0,4	Sand, silt inslag av sten
8	Schakt utan indikation	32 x 1,3	41,54	0,45	Matjord 0,3 m. Undergrund av silt.
9	Schakt utan indikation	11,5 x 1,4	15,54	0,3	Grå sand, silt. Dike (vattenledning?) centralt. Större sten i NV änden, ca 0,7x0,5 m.
10	Schakt utan indikation	16 x 1,3	19,28	0,4	Grå sand, silt
11	Schakt utan indikation	19 x 1,4	26,31	0,4	Grå sand, silt. Matjord 0,25 m
12	Schakt utan indikation	19,5 x 1,4	28,47	0,4	Grå sand, silt. Matjord 0,25 m. En skärva yngre rödgods, spjälkad. Möjligtvis från mindre skål eller supkopp. Återdeponerades i NV hörnet. Tre diken varav en trolig vattenledning korsade schaktet.
13	Schakt utan indikation	3,2 x 2	6,25	2	Grå sand, silt. Matjord 0,20. Provgrop tydens.
14	Schakt utan indikation	19 x 1,4	25,03	0,4	Grå sand, silt. Matjord 0,20. Ensamliggande eldpåverkat trä i Ö.
15	Schakt utan indikation	14,4 x 1,3	18,79	0,4	Matjord 0,2 m. Undergrund av röd-grå sand. Område med fläckig gråsvart och vit sand i norra delen, ev. förmultnad växtlighet. Fyra stenar, max 0,3 m. Rund platt järnföremål i matjorden. 60x58x4 mm stor. Återdeponerat i NV hörn.
16	Schakt utan indikation	8,4 x 1,3	10,45	0,4	Matjord 0,2 m. Undergrund av sand med moräninslag. En spik och tegel påträffades i matjorden.
17	Schakt utan indikation	18,5 x 1,3	22,79	0,5	Matjord 0,2-0,3 m. Undergrund av sand med onslag av småsten. Fläckig gråsvart och vit sand i öster. Tegel i matjord. Två stenar, 0,4-0,5 m stora, i norra delen.
18	Schakt utan indikation	15,5 x 1,4	20,46	0,4	Matjord 0,2-0,3 m. Undergrund av sand med moräninslag. Horisont med fläckig grå och röd sand under matjord, ev ej helt förmultnad växtlighet. Tegel i matjord.
19	Schakt utan indikation	13,7 x 1,3	16,86	0,6	Matjord 0,2-0,3 m. Undergrund av silt. Fynd av jordbruksdetalj av järn i matjord. Recent koncentration centralt i schaktet med kol, spikar, buteljglas och del av tallrik från Gustavsberg (1900-tal).
20	Schakt utan indikation	7,5 x 1,3	9,66	0,3	Sand under grästorv. Längsgående nedgrävning, fiberkabel i N.
21	Schakt utan indikation	6,5 x 1,3-2,3	11,84	0,3	Sankt område, lera.

Bilaga 1. Schakt, forts.

Schakt-nr	Typ	Storlek (m)	Area (m²)	Djup (m)	Beskrivning
22	Schakt utan indikation	15 x 1,3	20,74	0,5	Matjord 0,15 m, därunder omrört med påförda yngre massor, sand. Avsliten telekabel i S.
23	Schakt utan indikation	15,5 x 1,3	21,78	0,3	Matjord 0,25 m, därunder blågrå kompakt lera/silt.
24	Schakt utan indikation	19 x 1,4	25,14	0,2	Matjord 0,15 m, därunder blågrå kompakt lera/silt.
25	Schakt utan indikation	17,5 x 1,3	22,17	0,3	Matjord 0,20 m, därunder blå lera/silt.
26	Schakt utan indikation	17,7 x 1,4	23,55	0,3	Matjord 0,2 m, därunder blågrå kompakt lera/silt.
27	Schakt utan indikation	16,5 x 1,4	24,77	0,4	Matjord 0,25 m, därunder blågrå kompakt lera/silt.
28	Schakt utan indikation	15,5 x 1,4	21,75	0,4	Matjord 0,3 m, därunder kompakt blågrå lera/silt. Kedjegrävt dike N-S.
29	Schakt utan indikation	16,8 x 1,4	24,49	0,4	Matjord 0,3 m, därunder kompakt blågrå lera/silt. Kedjegrävt dike N-S.
30	Schakt utan indikation	17,5 x 1,3	23,01	0,3	Matjord 0,3 m, därunder kompakt blågrå lera/silt. Växtblandad.
31	Schakt utan indikation	16 x 1,4	21,95	0,5	Matjord 0,25 m, därunder kompakt blågrå lera/silt. Växtblandad.
32	Schakt utan indikation	15,5 x 1,3	17,64	0,4	Matjord 0,3 m, därunder kompakt blågrå lera/silt.
33	Schakt utan indikation	17 x 1,4,	23,38	0,4	Matjord 0,3 m, därunder kompakt blågrå lera/silt. Märken efter tunna rötter.
34	Schakt utan indikation	14,5 x 1,4	21,41	0,4	Matjord 0,3 m, därunder kompakt blågrå lera/silt. Växtavtryck i delar av schakt..
35	Schakt utan indikation	17,2 x 1,4	27,08	0,4	Matjord 0,3 m, därunder kompakt blågrå lera/silt. Växtavtryck i delar av schakt..
36	Schakt utan indikation	11,5 x 1,4	17,43	0,3	Matjord 0,2 m, därunder kompakt blågrå lera/silt.
37	Schakt utan indikation	20 x 1,4	29,12	0,3	Matjord 0,2 m, därunder kompakt blågrå lera/silt. Växtavtryck.
38	Schakt utan indikation	14 x 1,3	17,15	0,3	Matjord 0,2 m, därunder kompakt blågrå lera/silt. Avtryck fr rötter.
39	Schakt utan indikation	17 x 1,3	19,81	0,3	Matjord 0,2 m, därunder kompakt blågrå lera/silt. Avtryck fr rötter.
40	Schakt utan indikation	22,5 x 1,3	29,45	0,3	Matjord 0,3 m, därunder kompakt blågrå lera/silt. Rotavtryck.

Arkeologikonsult

Rapporter från Arkeologikonsult 2024:3734