

BILAGA 16

STORGÅRDAR, GRAVAR OCH HELIGA HÄLLAR

– KRONOLOGISKT BLANDADE BOPLATSER I ÅKERMARK
I SKARPLÖT OCH HANINGE, MED LÄMNINGAR FRÅN
SENNEOLITIKUM, BRONSÅLDER OCH ÄLDRE JÄRNÅLDER

ARKEOLOGISK UNDERSÖKNING AV
BOPLATSOMRÅDEN L2013:2505, L2013:2514 OCH L2013:2507,
HÄLLRISNINGAR L2014:5358, L2012:504 OCH L2020:11351
SAMT FLATMARKSGRAV L2020:11350 I VÄSTERHANINGE SOCKEN,
HANINGE KOMMUN, STOCKHOLMS LÄN



ELIN EVERTSSON, ANNA LAGERSTEDT & ANNA SÖRMAN
MED BIDRAG AV STEFAN GUSTAFSSON

Rapporter från Arkeologikonsult 2021:3168



ARKEOLOGIKONSULT
Optimusvägen 14
194 34 Upplands Väsby
Tel: 08-590 840 41
www.arkeologikonsult.se

OMSLAGSBILD: En ögonblicksbild av det stora långhuset på Skarplötgården, så som det kan ha sett ut en vinterkväll för ungefär 1500 år sedan. Illustration Sverker Holmqvist, Arkeologikonsult.

ALLMÄNT KARTMATERIAL:
Fastighetskartan: © Lantmäteriet

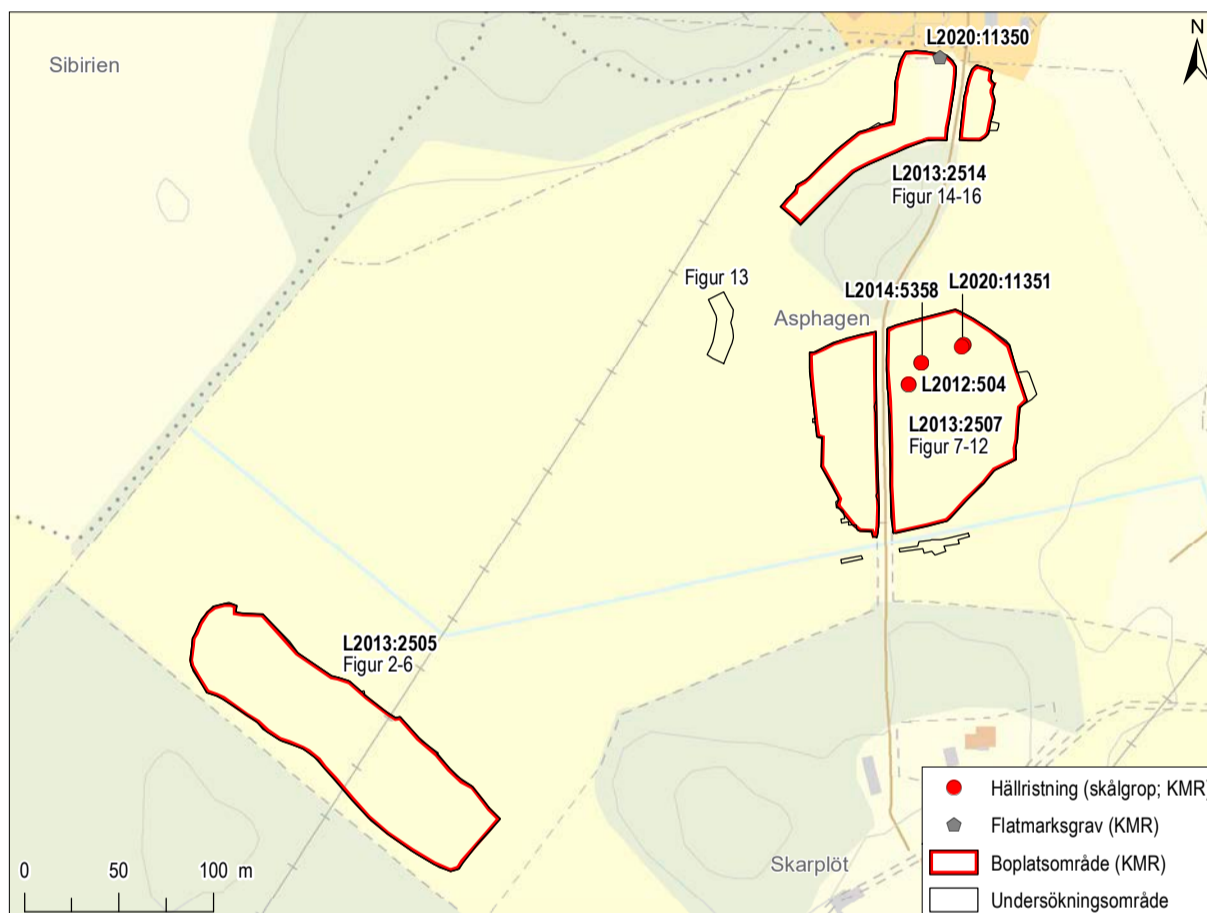
ISBN PDF: 978-91-986842-3-0

© Arkeologikonsult 2021
Upphovsrätt, där inget annat anges, enligt Creative Commons licens CC BY.
Villkor finns tillgängliga på <http://creativecommons.org/licenses/by/4.0/deed.sv>

PLANER MED SAMTLIGA KONTEXTER

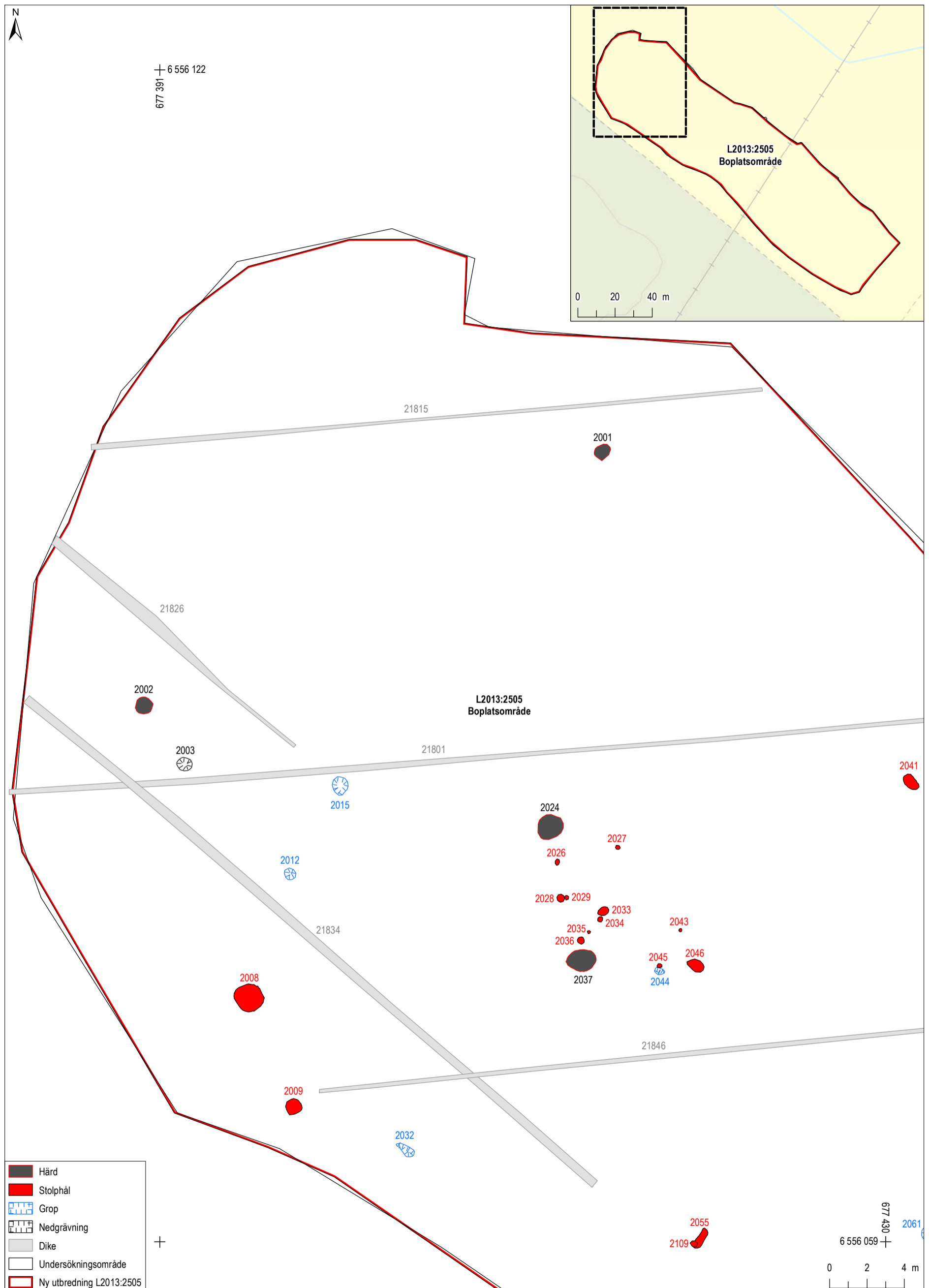
Planer per lämning

- I denna bilaga redovisas samtliga kontexter per lämning, med undantag vissa av de kontexter som ingår i kontextgrupp 5, ett vattenhål/brunn med mer komplex strategif.
- En komplett genomgång för samtliga kontextgrupper finns i en tabell efter planerna för respektive lämning; sida 442–444 för L2013:2507 och sida 448 för L2013:2514. Lämning L2013:2505 saknar kontextgrupper. För en tolkad beskrivning av kontextgrupperna hänvisas till bilaga 1.



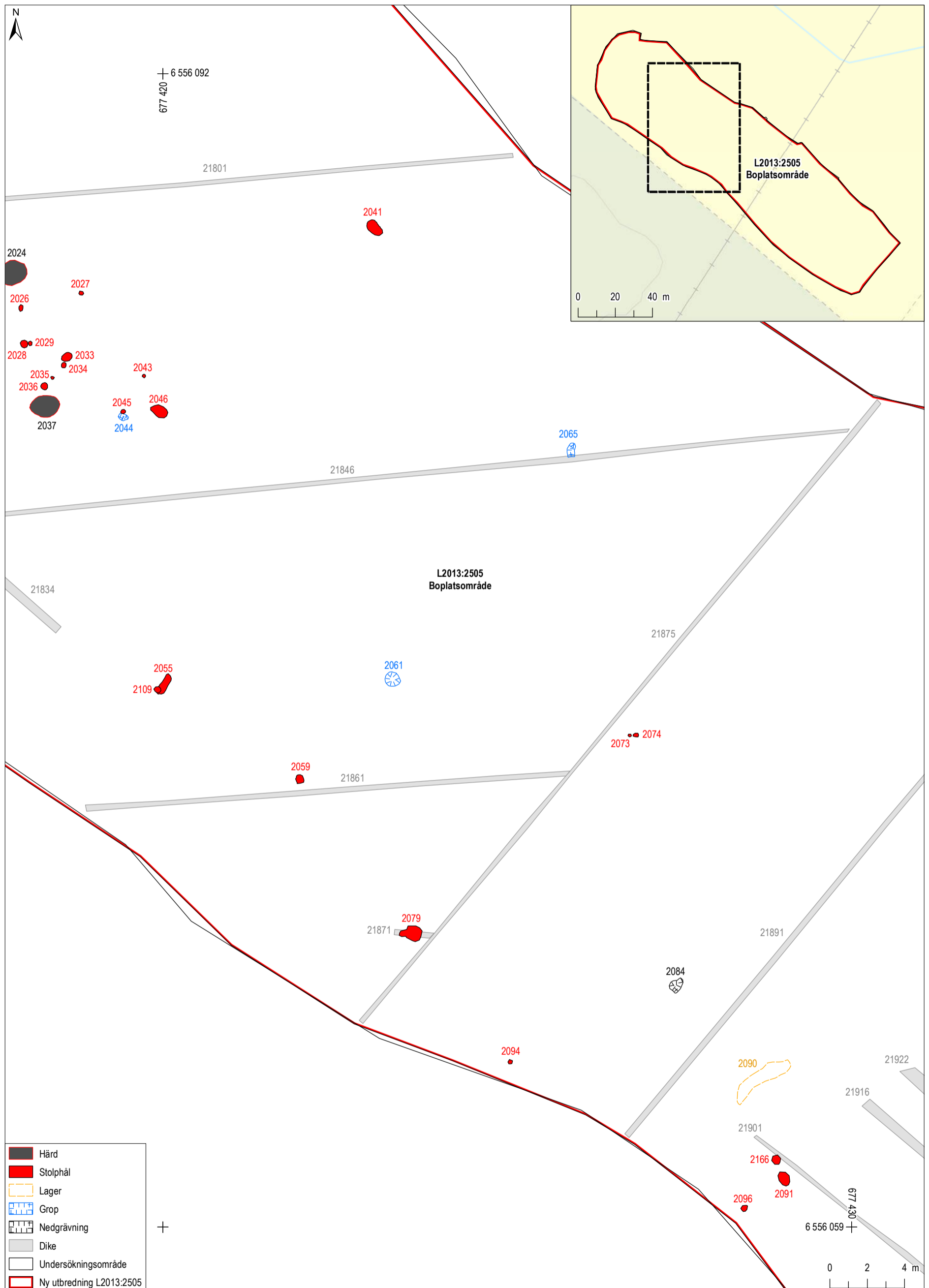
Figur 1. Översikt över akutella lämningar enligt Kulturmiljöregistret (KMR) samt figurhänvisning till planerna över lämningarna. Mot bakgrund av Fastighetskartan, skala 1:4 000.

Planer på samtliga kontexter, boplatssområde L2013:2505



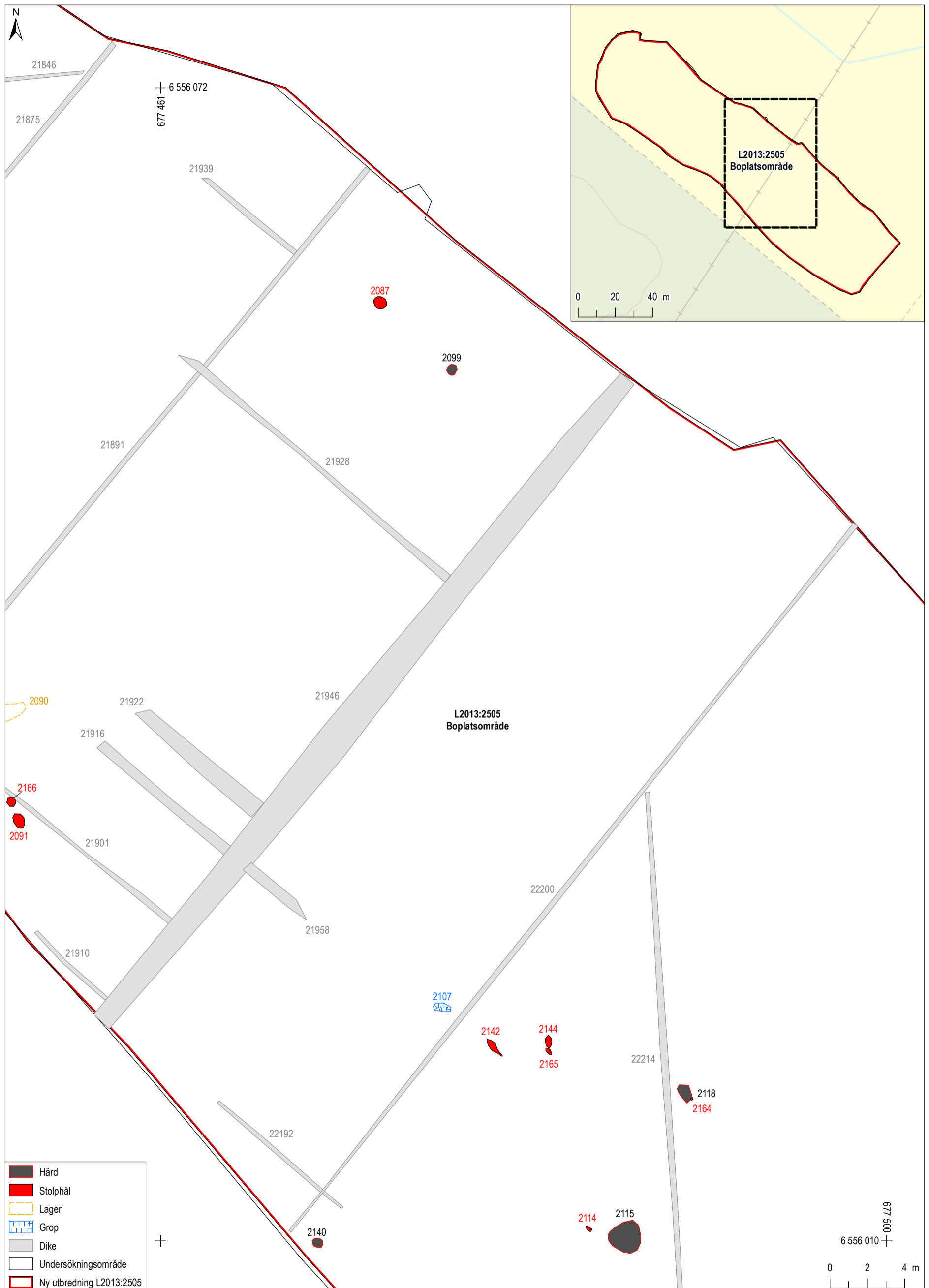
Figur 2. Samtliga kontexter inom del av boplatssområde L2013:2505, skala 1:200. Översikt mot bakgrund av Fastighetskartan, skala 1:2000.

Planer på samtliga kontexter, boplatssområde L2013:2505, forts.



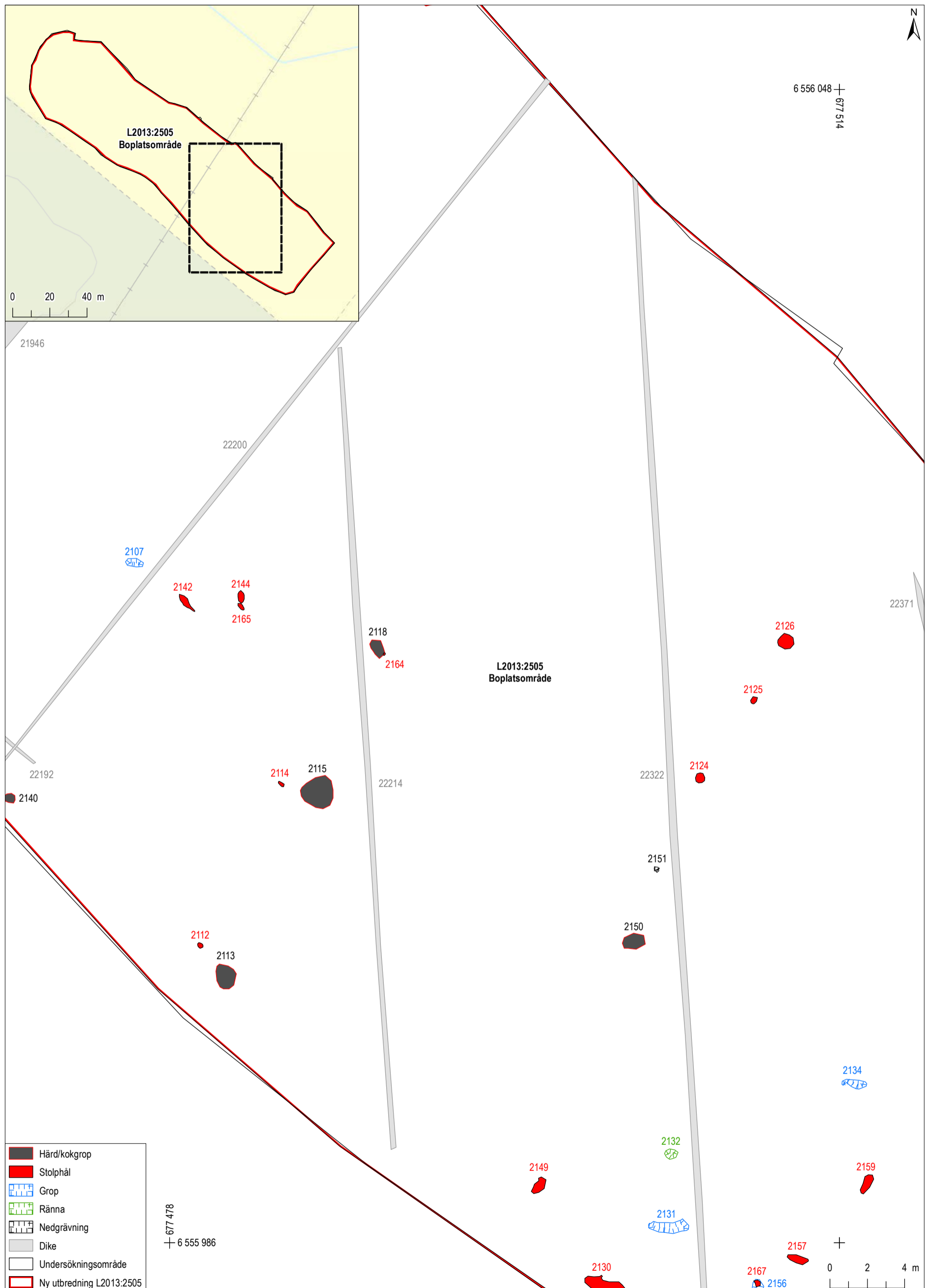
Figur 3. Samtliga kontexter inom del av boplatssområde L2013:2505, skala 1:200. Översikt mot bakgrund av Fastighetskartan, skala 1:2000.

Planer på samtliga kontexter, boplatssområde L2013:2505, forts.



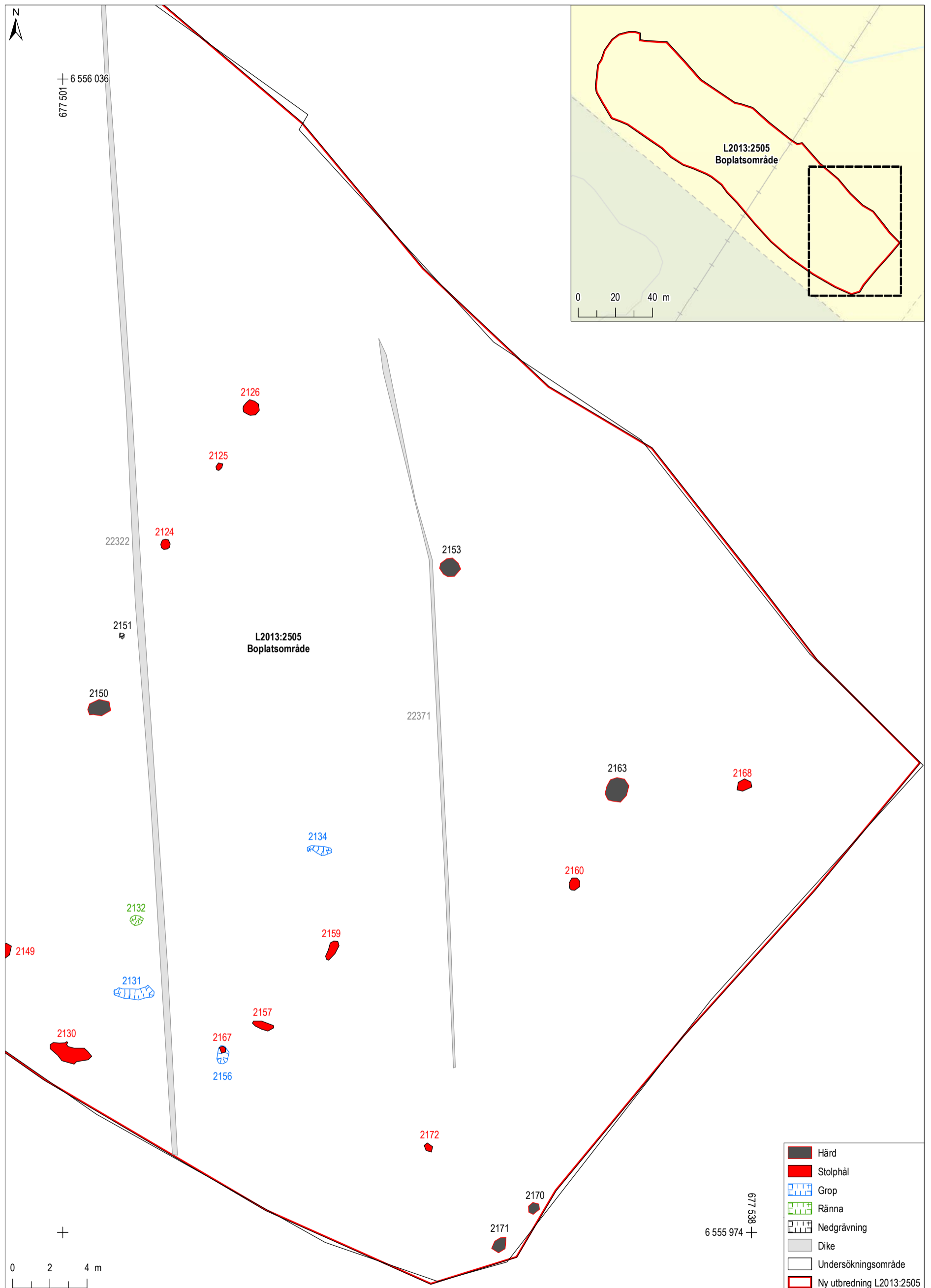
Figur 4. Samtliga kontexter inom del av boplatssområde L2013:2505, skala 1:200. Översikt mot bakgrund av Fastighetskartan, skala 1:2000.

Planer på samtliga kontexter, boplatsoområde L2013:2505, forts.



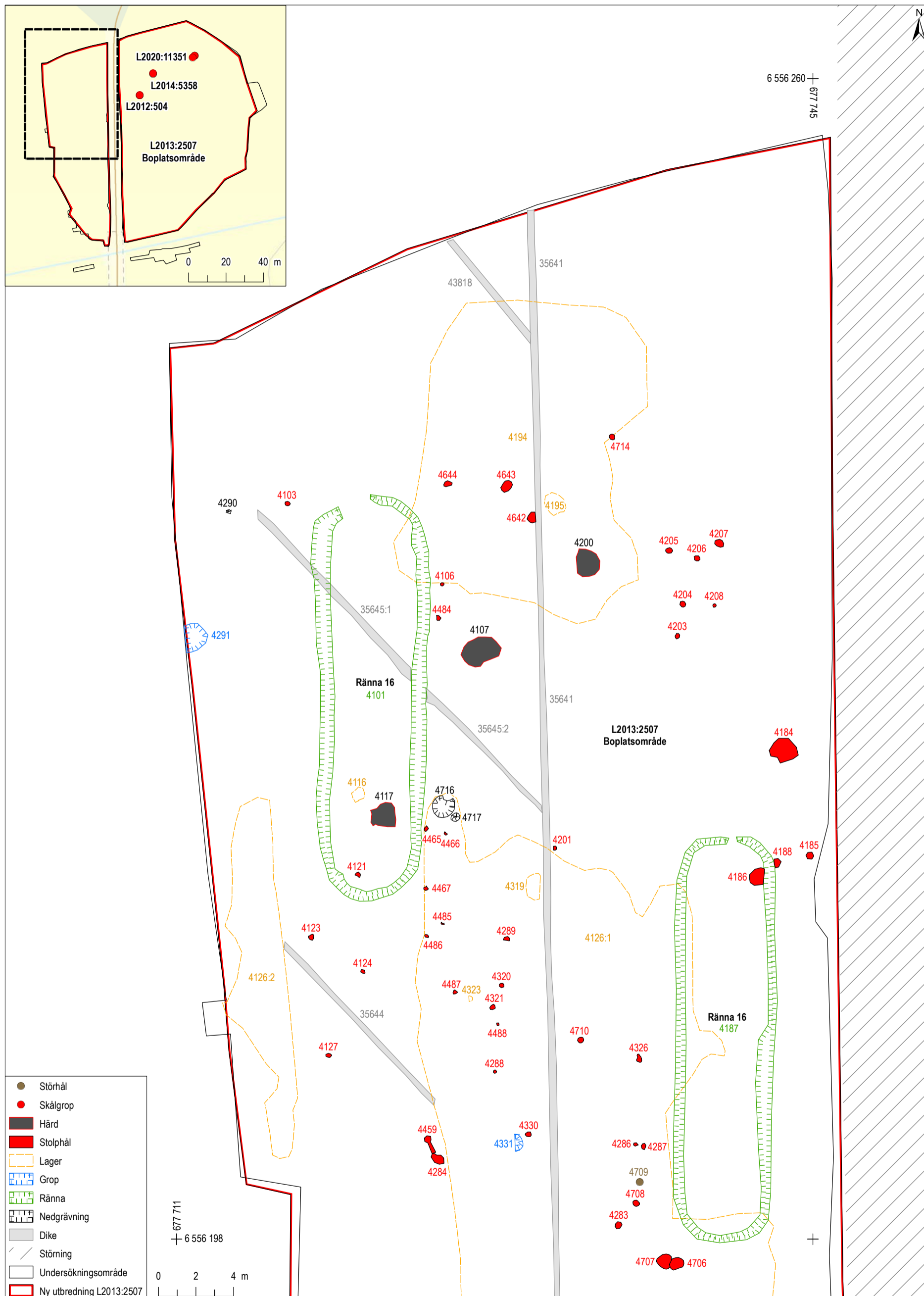
Figur 5. Samtliga kontexter inom del av boplatsoområde L2013:2505, skala 1:200. Översikt mot bakgrund av Fastighetskartan, skala 1:2000.

Planer på samtliga kontexter, boplatssområde L2013:2505, forts.



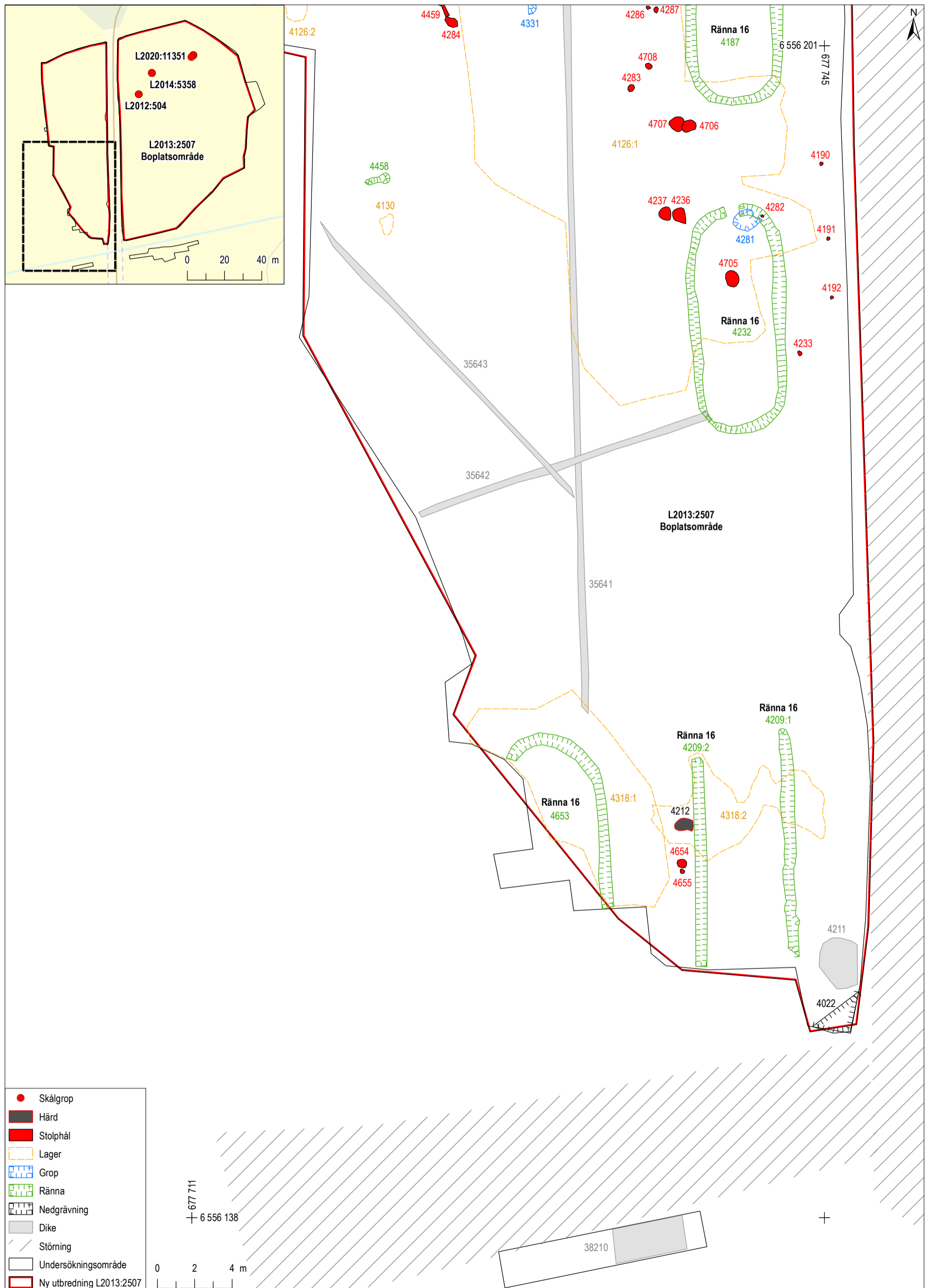
Figur 6. Samtliga kontexter inom del av boplatssområde L2013:2505, skala 1:200. Översikt mot bakgrund av Fastighetskartan, skala 1:2 000.

Planer på samtliga kontexter, boplatsovråde L2013:2507



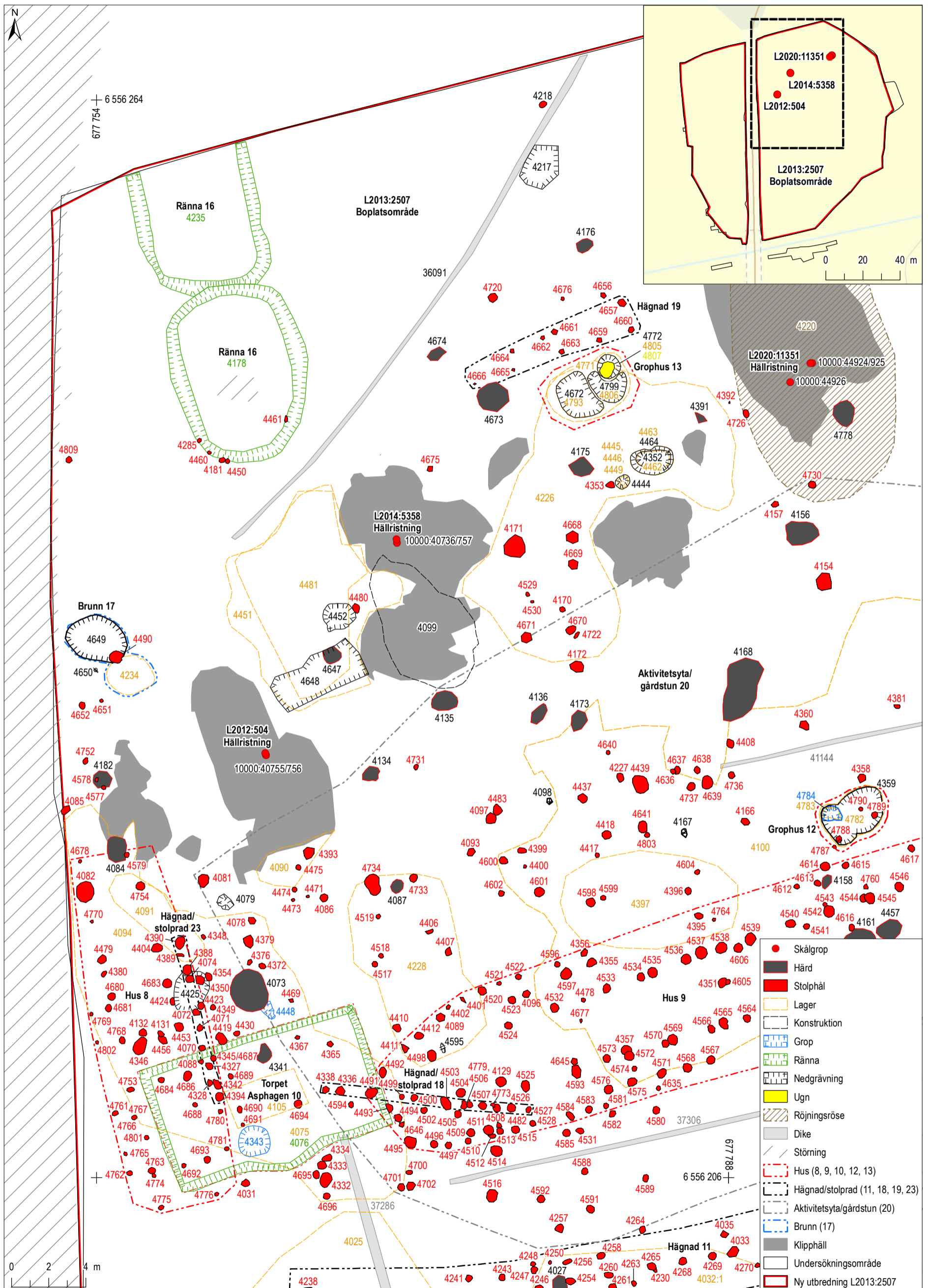
Figur 7. Samtliga kontexter inom del av boplatsovråde L2013:2507, skala 1:200. Översikt mot bakgrund av Fastighetskartan, skala 1:2 000.

Planer på samtliga kontexter, boplatssområde L2013:2507, forts.



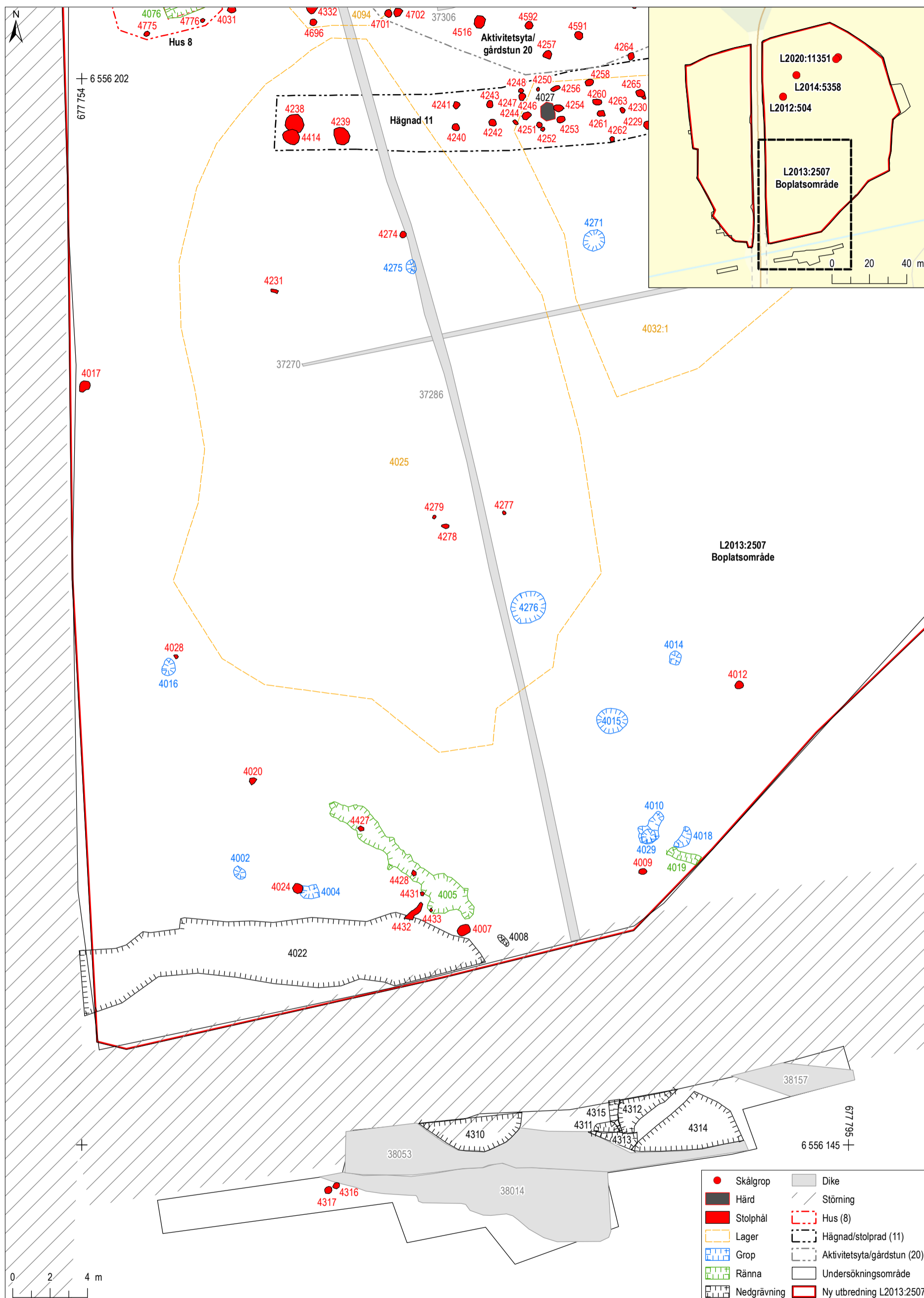
Figur 8. Samtliga kontexter inom del av boplatssområde L2013:2507, skala 1:200. Översikt mot bakgrund av Fastighetskartan, skala 1:2 000.

Planer på samtliga kontexter, boplatssområde L2013:2507, forts.



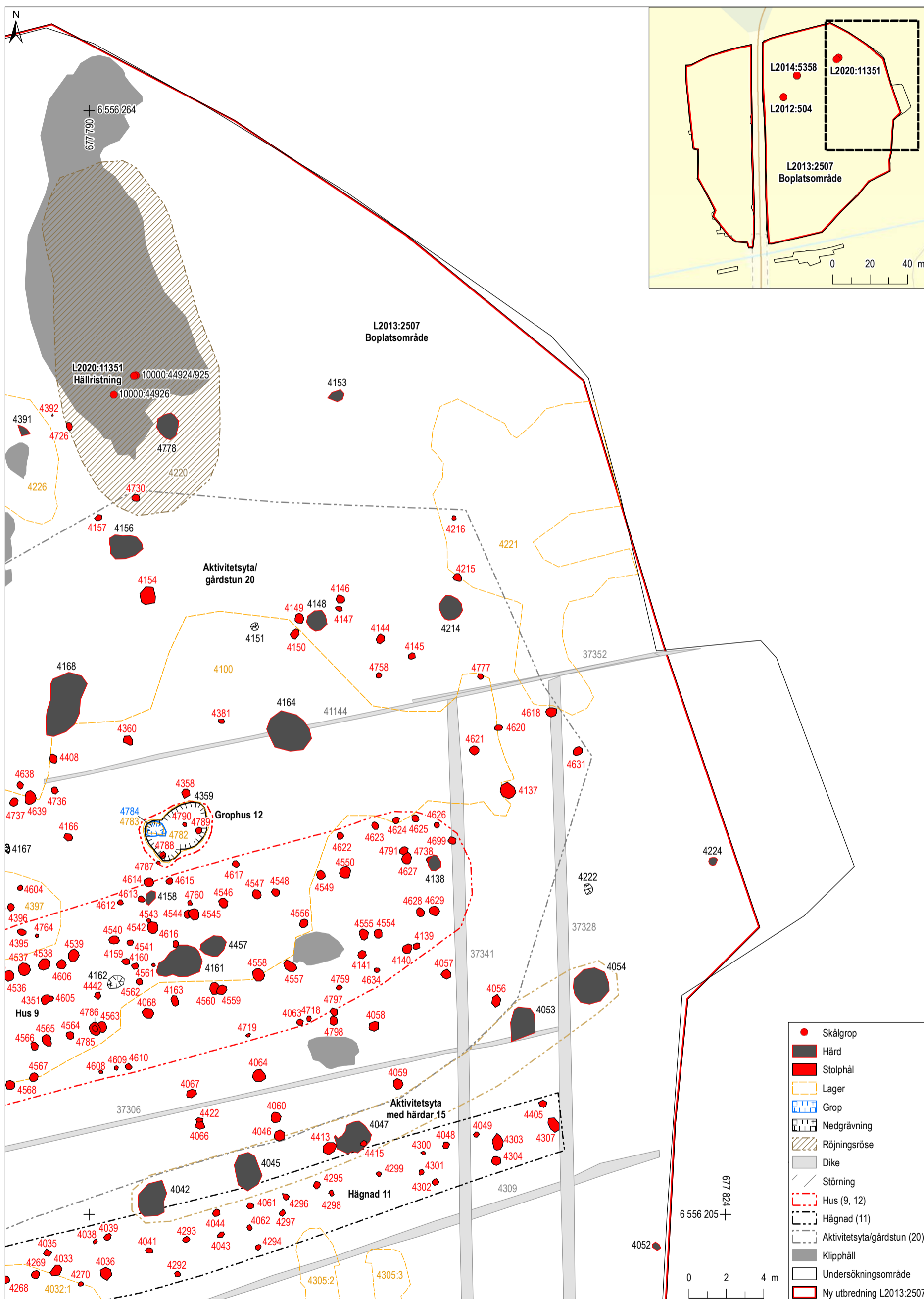
Figur 9. Samtliga kontexter inom del av boplatssområde L2013:2507 och hällristningar L2012:504, L2014:5358 och L2020:11351, skala 1:200. Översikt mot bakgrund av Fastighetskartan, skala 1:2000.

Planer på samtliga kontexter, boplatssområde L2013:2507, forts.



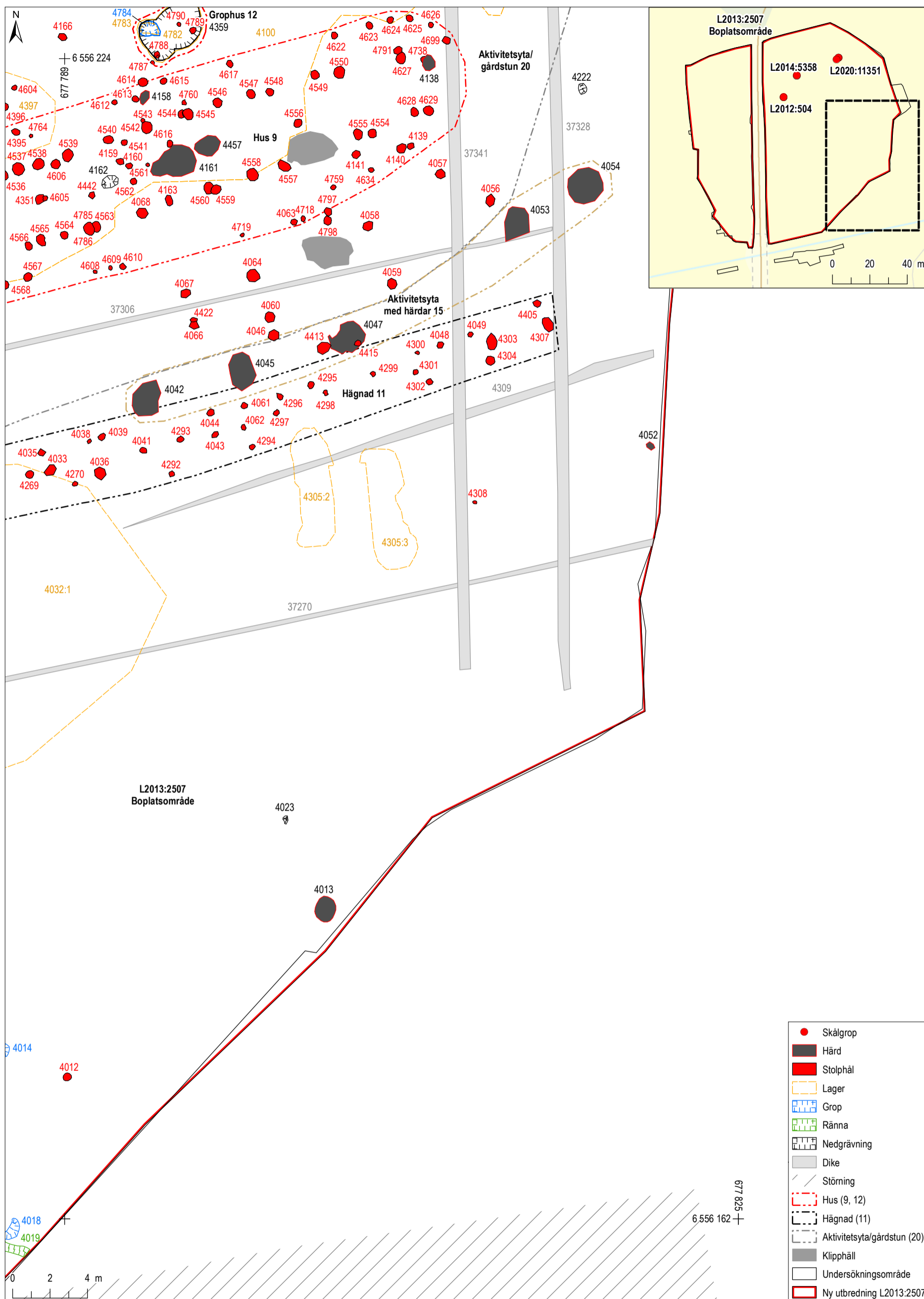
Figur 10. Samtliga kontexter inom del av boplatssområde L2013:2507, skala 1:200. Översikt mot bakgrund av Fastighetskartan, skala 1:2000.

Planer på samtliga kontexter, boplatssområde L2013:2507, forts.



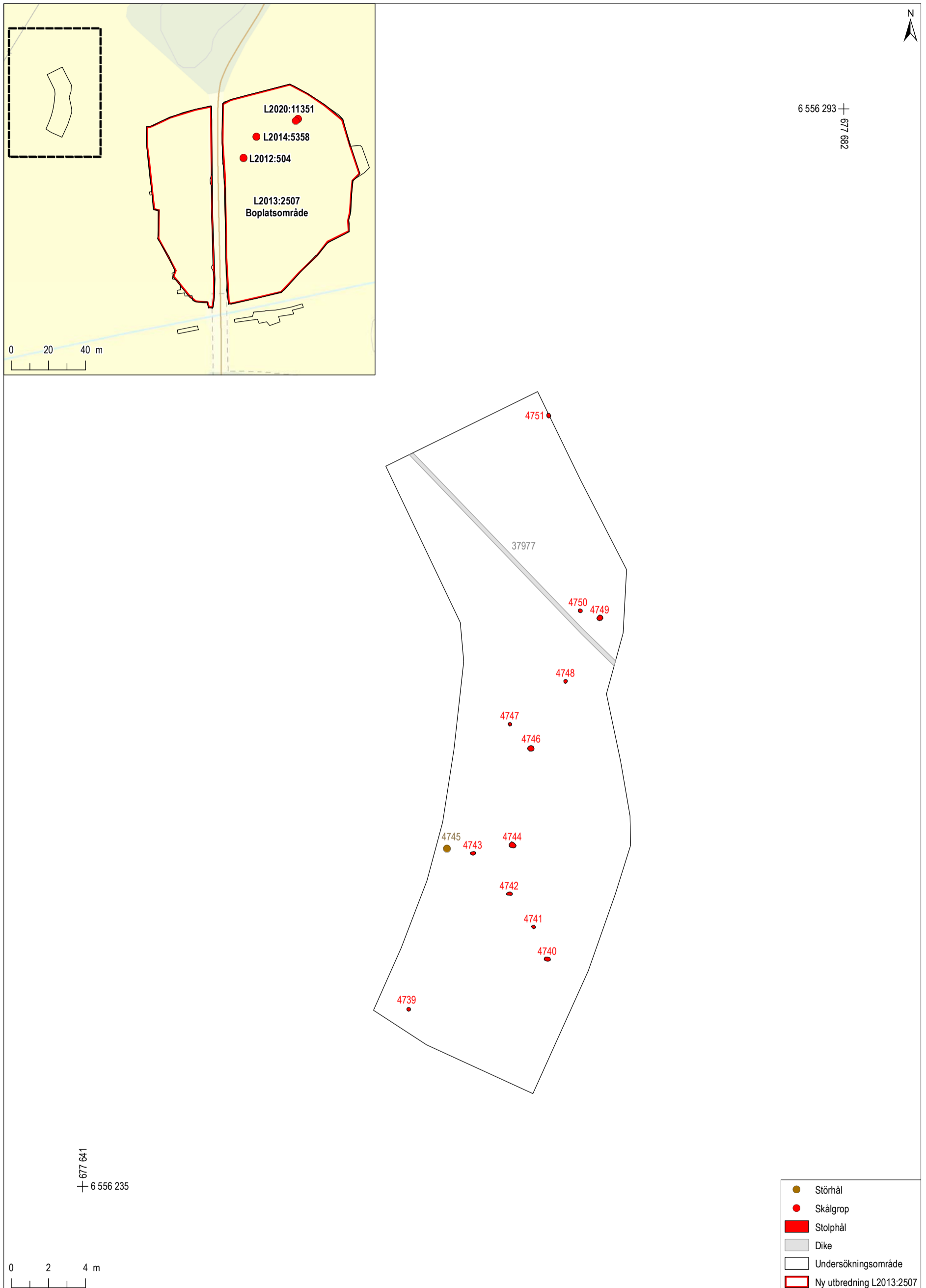
Figur 11. Samtliga kontexter inom del av boplatssområde L2013:2507, skala 1:200. Översikt mot bakgrund av Fastighetskartan, skala 1:2000.

Planer på samtliga kontexter, boplatssområde L2013:2507, forts.



Figur 12. Samtliga kontexter inom del av boplatssområde L2013:2507, skala 1:200. Översikt mot bakgrund av Fastighetskartan, skala 1:2000.

Planer på samtliga kontexter, boplatssområde L2013:2507, forts.



Figur 13. Samtliga kontexter inom undersökningsområdet nordväst om boplatssområde L2013:2507, skala 1:200. Översikt mot bakgrund av Fastighetskartan, skala 1:2000.

Tabell över kontexter i kontextgrupper inom boplatssområde L2013:2507

Grupp	Typ	Kontext	Objekt
8	Treskeppigt långhus	4082	Stolphål
		4088	Stolphål
		4132	Stolphål
		4342	Stolphål
		4346	Stolphål
		4380	Stolphål
		4404	Stolphål
		4453	Stolphål
		4456	Stolphål
		4479	Stolphål
		4579	Stolphål
		4678	Stolphål
		4680	Stolphål
		4681	Stolphål
		4683	Stolphål
		4684	Stolphål
		4686	Stolphål
		4687	Stolphål
		4688	Stolphål
		4692	Stolphål
		4693	Stolphål
		4753	Stolphål
		4754	Stolphål
		4761	Stolphål
		4762	Stolphål
		4763	Stolphål
		4765	Stolphål
		4766	Stolphål
		4767	Stolphål
		4768	Stolphål
		4769	Stolphål
		4770	Stolphål
4774	Stolphål		
4775	Stolphål		
4776	Stolphål		
4780	Stolphål		
4781	Stolphål		
4801	Stolphål		
4802	Stolphål		
9	Treskeppigt långhus	4063	Stolphål
		4068	Stolphål
		4089	Stolphål
		4096	Stolphål
		4129	Stolphål
		4138	Härd
		4139	Stolphål
		4140	Stolphål
		4158	Härd
		4159	Stolphål
		4160	Stolphål
		4161	Härd
		4163	Stolphål
		4355	Stolphål
		4356	Stolphål
		4357	Stolphål
		4395	Stolphål
		4401	Stolphål
4402	Stolphål		

Grupp	Typ	Kontext	Objekt
9	Treskeppigt långhus	4410	Stolphål
		4411	Stolphål
		4412	Stolphål
		4442	Stolphål
		4457	Härd
		4478	Stolphål
		4482	Stolphål
		4492	Stolphål
		4493	Stolphål
		4494	Stolphål
		4495	Stolphål
		4496	Stolphål
		4497	Stolphål
		4498	Stolphål
		4502	Stolphål
		4503	Stolphål
		4504	Stolphål
		4509	Stolphål
		4510	Stolphål
		4511	Stolphål
		4512	Stolphål
		4513	Stolphål
		4515	Stolphål
		4520	Stolphål
		4521	Stolphål
		4522	Stolphål
		4523	Stolphål
		4524	Stolphål
		4525	Stolphål
		4528	Stolphål
		4531	Stolphål
		4532	Stolphål
4533	Stolphål		
4534	Stolphål		
4535	Stolphål		
4536	Stolphål		
4537	Stolphål		
4538	Stolphål		
4539	Stolphål		
4540	Stolphål		
4541	Stolphål		
4542	Stolphål		
4544	Stolphål		
4545	Stolphål		
4546	Stolphål		
4547	Stolphål		
4548	Stolphål		
4549	Stolphål		
4550	Stolphål		
4554	Stolphål		
4555	Stolphål		
4556	Stolphål		
4557	Stolphål		
4558	Stolphål		
4559	Stolphål		
4560	Stolphål		
4561	Stolphål		
4562	Stolphål		

Grupp	Typ	Kontext	Objekt
9	Treskeppigt långhus	4563	Stolphål
		4564	Stolphål
		4565	Stolphål
		4566	Stolphål
		4567	Stolphål
		4568	Stolphål
		4569	Stolphål
		4570	Stolphål
		4571	Stolphål
		4572	Stolphål
		4573	Stolphål
		4574	Stolphål
		4575	Stolphål
		4576	Stolphål
		4580	Stolphål
		4581	Stolphål
		4582	Stolphål
		4583	Stolphål
		4584	Stolphål
		4585	Stolphål
		4593	Stolphål
		4596	Stolphål
		4597	Stolphål
		4606	Stolphål
		4608	Stolphål
		4609	Stolphål
		4610	Stolphål
		4612	Stolphål
		4613	Stolphål
		4614	Stolphål
		4615	Stolphål
		4616	Stolphål
4617	Stolphål		
4622	Stolphål		
4623	Stolphål		
4624	Stolphål		
4625	Stolphål		
4626	Stolphål		
4627	Stolphål		
4628	Stolphål		
4629	Stolphål		
4634	Stolphål		
4635	Stolphål		
4645	Stolphål		
4646	Stolphål		
4677	Stolphål		
4699	Stolphål		
4718	Stolphål		
4719	Stolphål		
4738	Stolphål		
4759	Stolphål		
4785	Stolphål		
4786	Stolphål		
4791	Stolphål		
4797	Stolphål		
4798	Stolphål		

Planer på samtliga kontexter, boplatssområde L2013:2507, forts.

Tabell över kontexter i kontextgrupper inom boplatssområde L2013:2507

Grupp	Typ	Kontext	Objekt		
10	Torpet Asphagen	4075	Lager		
		4076	Ränna		
		4105	Lager		
11	Hägnad	4033	Stolphål		
		4035	Stolphål		
		4036	Stolphål		
		4038	Stolphål		
		4039	Stolphål		
		4041	Stolphål		
		4043	Stolphål		
		4044	Stolphål		
		4048	Stolphål		
		4049	Stolphål		
		4061	Stolphål		
		4062	Stolphål		
		4229	Stolphål		
		4238	Stolphål		
		4239	Stolphål		
		4240	Stolphål		
		4241	Stolphål		
		4242	Stolphål		
		4243	Stolphål		
		4244	Stolphål		
		4246	Stolphål		
		4247	Stolphål		
		4248	Stolphål		
		4250	Stolphål		
		4251	Stolphål		
		4252	Stolphål		
		4253	Stolphål		
		4254	Stolphål		
		4256	Stolphål		
		4258	Stolphål		
		4260	Stolphål		
		4261	Stolphål		
4262	Stolphål				
4263	Stolphål				
4265	Stolphål				
4268	Stolphål				
4269	Stolphål				
4270	Stolphål				
4292	Stolphål				
4293	Stolphål				
4294	Stolphål				
4295	Stolphål				
4296	Stolphål				
4297	Stolphål				
4298	Stolphål				
4299	Stolphål				
4300	Stolphål				
4301	Stolphål				
4302	Stolphål				
4303	Stolphål				
4304	Stolphål				
4307	Stolphål				
4405	Stolphål				
4414	Stolphål				
12	Grophus	4359	Nedgrävning		
		4782	Utfyllnadslager		
		4783	Utfyllnadslager		
		4784	Förrådsgrop		
		4787	Stolphål		
		4788	Stolphål		
		13	Grophus	4672	Nedgrävning
				4771	Lager
4772	Nedgrävning				
4793	Lager				
4799	Nedgrävning				
4805	Lager				
4806	Lager				
4807	Ugn				
15	Aktivitetsyta med härdar	4042	Härd		
		4045	Härd		
		4047	Härd		
		4053	Härd		
		4054	Härd		
16	Rännor	4101	Ränna		
		4178	Ränna		
		4181	Stolphål		
		4187	Ränna		
		4209:1	Ränna		
		4209:2	Ränna		
		4232	Ränna		
		4235	Ränna		
		4285	Stolphål		
		4450	Stolphål		
		4460	Stolphål		
		4461	Stolphål		
4653	Ränna				
17	Brunn	4234	Lager		
		4490	Stolphål		
		4649	Nedgrävning		
18	Hägnad/stolprad	4336	Stolphål		
		4338	Stolphål		
		4491	Stolphål		
		4499	Stolphål		
		4500	Stolphål		
		4506	Stolphål		
		4507	Stolphål		
		4508	Stolphål		
		4526	Stolphål		
		4527	Stolphål		
		4773	Stolphål		
4779	Stolphål				
19	Hägnad	4657	Stolphål		
		4659	Stolphål		
		4660	Stolphål		
		4661	Stolphål		
		4662	Stolphål		
		4663	Stolphål		
		4664	Stolphål		
		4665	Stolphål		
		4666	Stolphål		

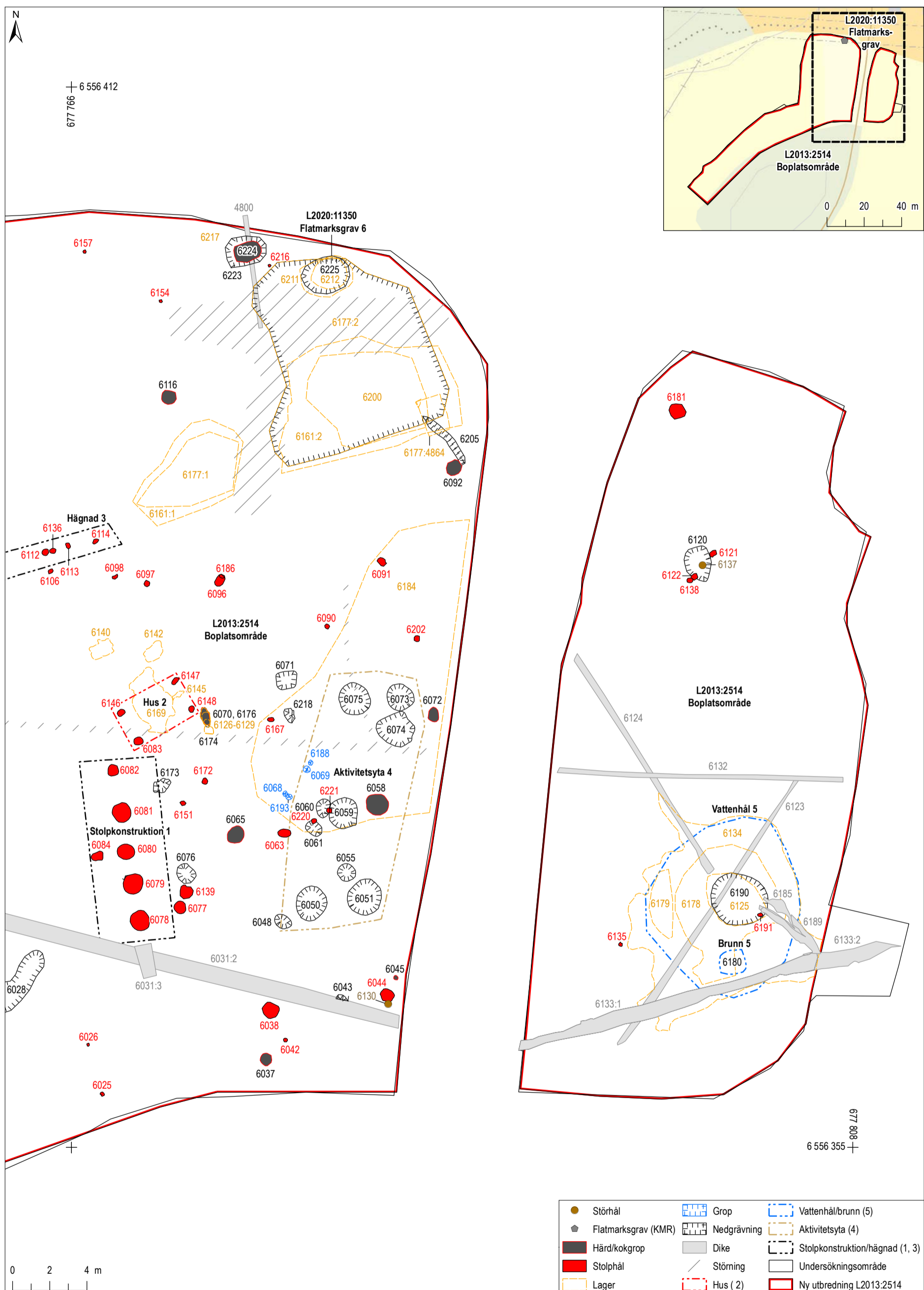
Planer på samtliga kontexter, boplatssområde L2013:2507, forts.

Tabell över kontexter i kontextgrupper inom boplatssområde L2013:2507

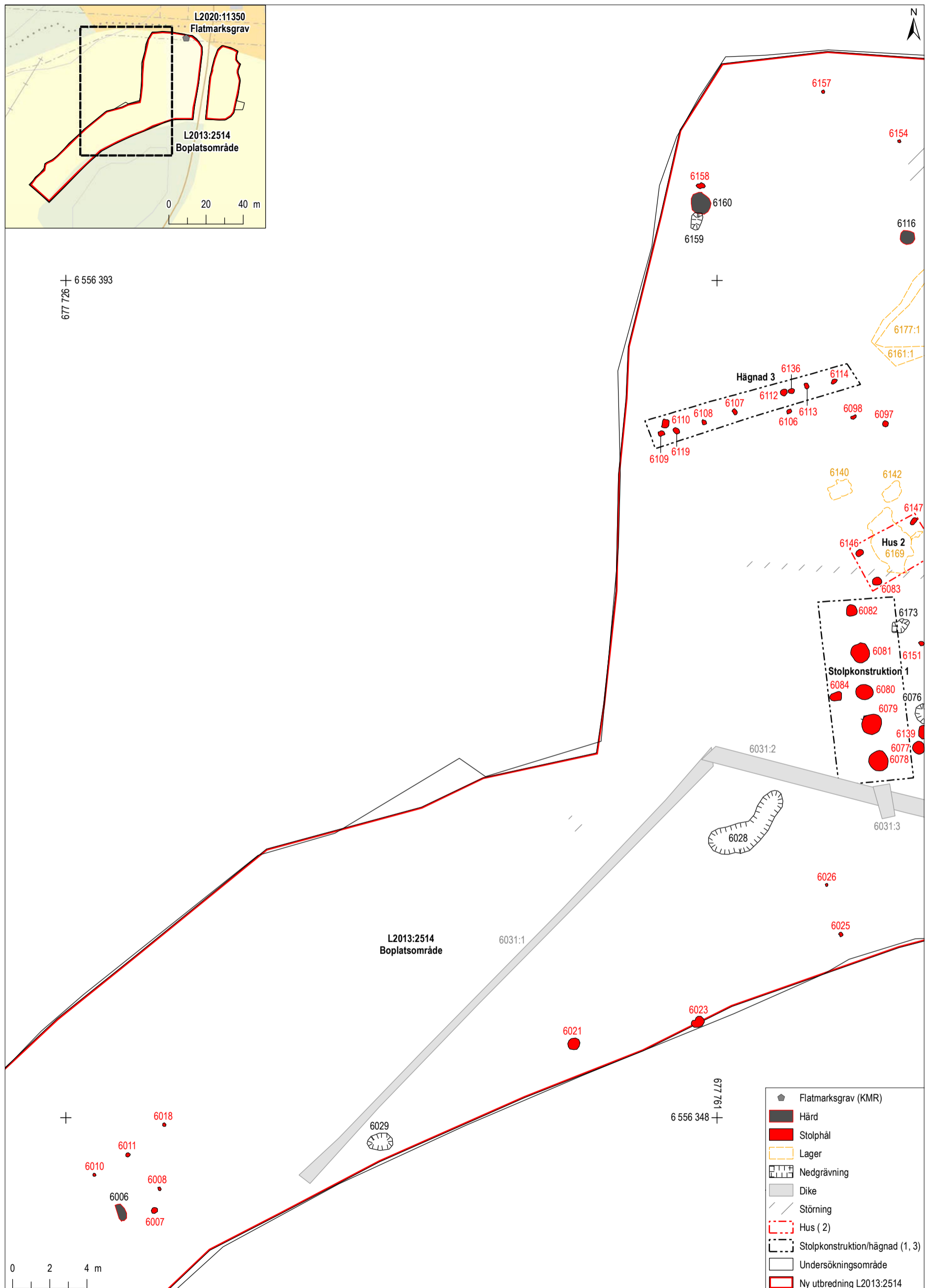
Grupp	Typ	Kontext	Objekt
20	Aktivitetsyta/gårdstun	4046	Stolphål
		4056	Stolphål
		4057	Stolphål
		4058	Stolphål
		4059	Stolphål
		4060	Stolphål
		4064	Stolphål
		4066	Stolphål
		4067	Stolphål
		4081	Stolphål
		4086	Stolphål
		4087	Härd
		4093	Stolphål
		4097	Stolphål
		4098	Nedgrävning
		4134	Härd
		4135	Härd
		4136	Härd
		4137	Stolphål
		4144	Stolphål
		4145	Stolphål
		4146	Stolphål
		4147	Stolphål
		4148	Härd
		4149	Stolphål
		4150	Stolphål
		4151	Stolphål
		4154	Stolphål
		4156	Härd
		4157	Nedgrävning
		4164	Nedgrävning
		4166	Stolphål
		4167	Nedgrävning
		4168	Härd
		4172	Stolphål
		4173	Härd
		4214	Härd
		4215	Stolphål
		4216	Stolphål
		4227	Stolphål
		4257	Stolphål
		4358	Stolphål
		4360	Stolphål
		4365	Stolphål
		4367	Stolphål
		4372	Stolphål
		4376	Stolphål
		4379	Stolphål
		4381	Stolphål
		4393	Stolphål
		4396	Stolphål
		4400	Stolphål
		4406	Stolphål
		4407	Stolphål
		4408	Stolphål
		4417	Stolphål
		4418	Stolphål

Grupp	Typ	Kontext	Objekt
20	Aktivitetsyta/gårdstun	4422	Stolphål
		4437	Stolphål
		4439	Stolphål
		4469	Stolphål
		4471	Stolphål
		4473	Stolphål
		4474	Stolphål
		4475	Stolphål
		4483	Stolphål
		4514	Stolphål
		4516	Stolphål
		4517	Stolphål
		4518	Stolphål
		4519	Stolphål
		4589	Stolphål
		4591	Stolphål
		4592	Stolphål
		4598	Stolphål
		4599	Stolphål
		4600	Stolphål
		4601	Stolphål
		4602	Stolphål
		4604	Stolphål
		4618	Stolphål
		4620	Stolphål
		4621	Stolphål
		4631	Stolphål
		4636	Stolphål
		4637	Stolphål
		4638	Stolphål
		4639	Stolphål
		4640	Stolphål
		4641	Stolphål
		4700	Stolphål
		4701	Stolphål
		4702	Stolphål
		4730	Stolphål
		4731	Stolphål
		4733	Stolphål
		4734	Stolphål
		4736	Stolphål
		4737	Stolphål
		4758	Stolphål
		4764	Stolphål
		4777	Stolphål
		4789	Stolphål
		4790	Stolphål
		4803	Stolphål
23	Hägnad/stolprad	4070	Stolphål
		4071	Stolphål
		4072	Stolphål
		4327	Stolphål
		4328	Stolphål
		4388	Stolphål
		4390	Stolphål
		4394	Stolphål

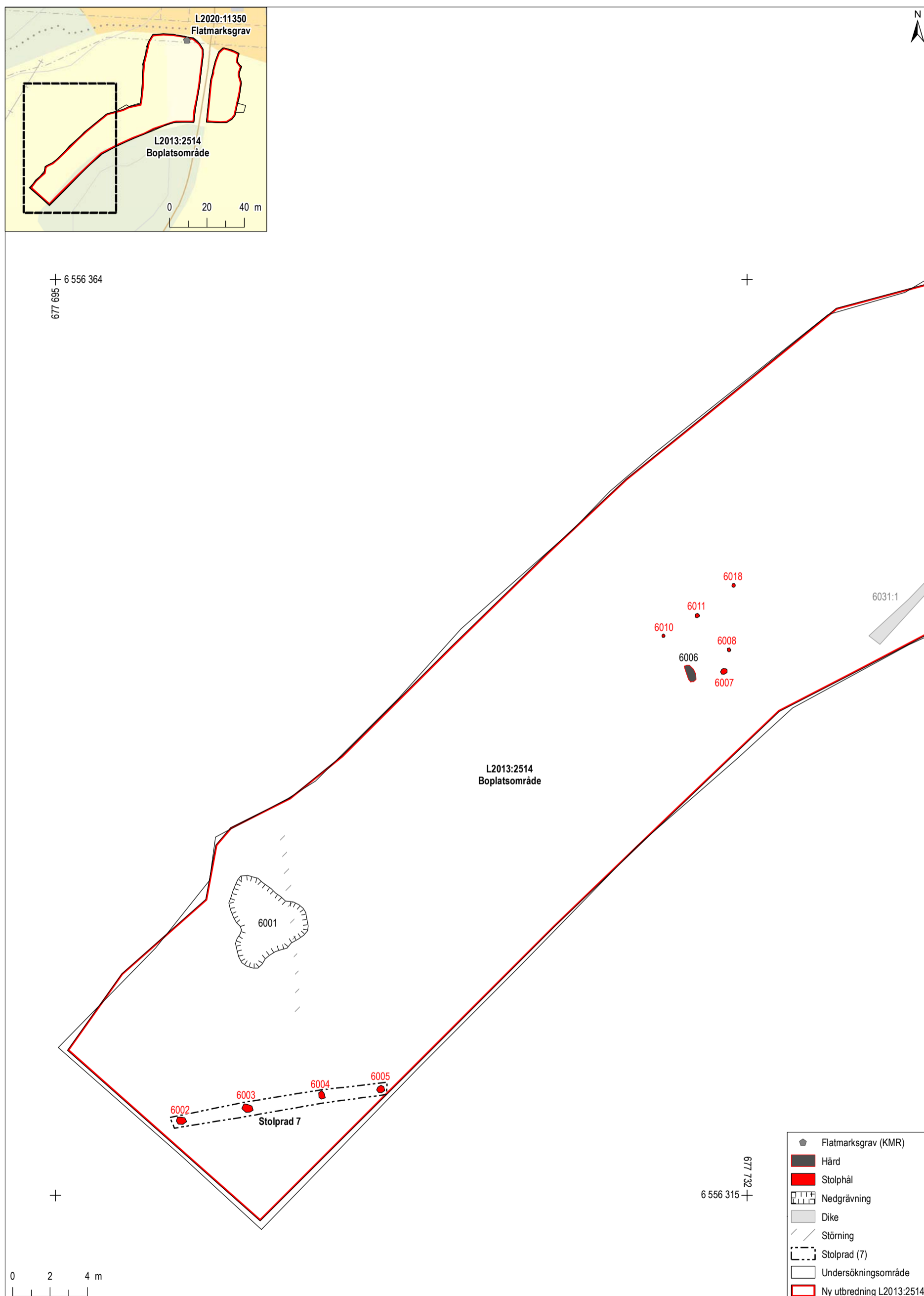
Planer på samtliga kontexter, boplatssområde L2013:2514 och flatmarksgrav L2020:11350



Figur 14. Samtliga kontexter (förutom vissa kontexter som ingår i kontextgrupp 5) inom del av L2013:2514 och L2020:11350. För fullständig plan över kontextgrupp 5 hänvisas till bilaga 1. Skala 1:200. Översikt mot bakgrund av Fastighetskartan, skala 1:2000.



Figur 15. Samtliga kontexter inom del av L2013:2514. Skala 1:200. Översikt mot bakgrund av Fastighetskartan, skala 1:2000.



Figur 16. Samtliga kontexter inom del av L2013:2514. För fullständiga planer på kontextgrupperna hänvisas till bilaga 1. Skala 1:200. Översikt mot bakgrund av Fastighetskartan, skala 1:2 000.

Tabell över kontexter i kontextgrupper inom boplatsoområde L2013:2514

Grupp	Typ	Kontext	Objekt
1	Stolpkonstruktion	6078	Stolphål
		6079	Stolphål
		6080	Stolphål
		6081	Stolphål
		6082	Stolphål
2	Fyrstolpshus	6083	Stolphål
		6146	Stolphål
		6147	Stolphål
		6148	Stolphål
		6169	Lager
3	Hägnad	6107	Stolphål
		6108	Stolphål
		6109	Stolphål
		6112	Stolphål
		6113	Stolphål
		6114	Stolphål
		6119	Stolphål
		6136	Stolphål
4	Aktivitetsyta	6050	Nedgrävning
		6051	Nedgrävning
		6059	Nedgrävning
		6073	Nedgrävning
		6074	Nedgrävning
		6075	Nedgrävning
5	Vattenhål och brunn	6125	Lager
		6133:1	Dike
		6133:2	Dike
		6134	Lager
		6178	Lager
		6180	Brunn
		6185	Dike
		6189	Dike
		6190	Nedgrävning
		6191	Stolphål
		6192	Lager
		6194	Lager
		6195	Lager
		6196	Lager
		6197	Träkonstruktion
6199	Lager		
6214	Lager		
6215	Lager		
7	Stolprad	6002	Stolphål
		6003	Stolphål
		6004	Stolphål
		6005	Stolphål

Tabell över kontext i kontextgrupp inom flatmarksgrav L2020:11350

Grupp	Typ	Kontext	Objekt
6	Flatmarksgrav	6211	Lager
		6212	Lager
		6225	Nedgrävning



Rapporter från Arkeologikonsult 2021:3168

ISBN: 978-91-986842-3-0